















































## 3ème édition

parcours	à parcourir	INDICATIONS	PRECISIONS	ROUTE	34 km/h	36 km/h	38 km/h
-1,8		<b>DEPART PROMENADE route de la victoire sur Ligne d'Arrivée</b>		D186	<b>10h40</b>	<b>10h40</b>	<b>10h40</b>
-1,5		➡ à droite	aux feux tricolores, rue Léon Blum				
-0,5		⤵ à gauche	rue Schuman	D91			
-0,2		⤵ à gauche	rue Edmond Mille				
0,0	116,0	 <b>DEPART REEL (Lancé)</b>	<b>Devant le garage Citroën</b>	D186	<b>10h45</b>	<b>10h45</b>	<b>10h45</b>
0,2	115,8	⤵ à gauche	rue de l'église de Berguette		10h45	10h45	10h45
1,0	115,0	➡ à droite	rue de Guarbecque		10h46	10h46	10h46
1,3	114,7	⤵ à gauche	rue de Guarbecque		10h47	10h47	10h47
1,4	114,6	<b>GUARBECCQUE</b>			10h47	10h47	10h47
1,5	114,5	🚶 tout droit	rue du Maréchal Leclerc		10h47	10h47	10h47
1,9	114,1	🚶 tout droit	Place Georges Clémenceau		10h48	10h48	10h48
2,0	114,0	⤵ à gauche	rue du Maréchal Foch		10h48	10h48	10h48
2,3	113,7	➡ à droite	rue du Maréchal Foch	D186	10h49	10h48	10h48
2,4	113,6	🚶 tout droit	rue du Maréchal Foch	D186	10h49	10h49	10h48
3,1	112,9	⤵ à gauche	rue Pasteur, 	<b>VIRAGE EN EPINGLE</b>	10h50	10h50	10h49
3,3	112,7	➡ à droite	rue du bray		10h50	10h50	10h50
3,6	112,4	<b>ISBERGUES</b>			10h51	10h51	10h50
3,9	112,1	⤵ à gauche	rue Paul Lafargue		10h51	10h51	10h51
5,5	110,5	 <b>PLOT EN BÊTON A DROITE</b>			10h54	10h54	10h53
5,6	110,4	🚶 tout droit			10h54	10h54	10h53
6,2	109,8	 <b>PASSAGE SOUS UN PONT + RETRECISSEMENT</b>			10h55	10h55	10h54
6,3	109,7	🚶 tout droit	Rampe de pont d'Isbergues		10h56	10h55	10h54
6,4	109,6	🚶 tout droit	Rampe de pont d'Isbergues		10h56	10h55	10h55
6,5	109,5	 <b>RETRECISSEMENT AU PASSAGE SUR LE PONT</b>			10h56	10h55	10h55
6,6	109,4	🚶 tout droit	Rampe de pont d'Isbergues		10h56	10h56	10h55
6,9	109,1	➡ à droite	au stop, rue des Anciens Combattants	D187	10h57	10h56	10h55
7,8	108,2	 <b>ILOTS DIRECTIONNELS</b>			10h58	10h58	10h57
7,8	108,2	 <b>ROND-POINT</b>	par la gauche (virage serré)		10h58	10h58	10h57
8,4	107,6	🚶 tout droit	rue Jean Jaurès	D187E1	10h59	10h59	10h58
8,6	107,4	🚶 tout droit	rue Jean Jaurès	D187E1	11h00	10h59	10h58
8,7	107,3	🚶 tout droit	rue Jean Jaurès	D187E1	11h00	10h59	10h58
9,3	106,7	 <b>ILOTS DIRECTIONNELS</b>			11h01	11h00	10h59
9,3	106,7	⤵ à gauche	aux feux tricolores, rue de la victoire	D186	11h01	11h00	10h59
10,1	105,9	<b>Ligne d'arrivée</b>			<b>11h02</b>	<b>11h01</b>	<b>11h00</b>
10,1	105,9	<b>Prix des Sprints</b>			<b>11h02</b>	<b>11h01</b>	<b>11h00</b>
10,4	105,6	➡ à droite	aux feux tricolores, rue Léon Blum		11h03	11h02	11h01
10,9	105,1	⤵ à gauche	rue Schuman	D91	11h04	11h03	11h02
11,3	104,7	⤵ à gauche	rue Edmond Mille		11h04	11h03	11h02
11,9	104,1	➡ à droite	rue Basse	D91	11h06	11h04	11h03
11,9	104,1	<b>Sortie boucles de "DEPART" - Début de la boucle des "MONTS"</b>			<b>11h06</b>	<b>11h04</b>	<b>11h03</b>
12,2	103,8	 <b>PASSAGE A NIVEAU</b>			11h06	11h05	11h04
13,5	102,5	<b>HAM EN ARTOIS</b>			11h08	11h07	11h06
13,5	102,5	➡ à droite	Rue de Molinghem		11h08	11h07	11h06
14,1	101,9	🚶 tout droit	Rue de Lillers, au stop		11h09	11h08	11h07
14,2	101,8	<b>ISBERGUES</b>			11h10	11h08	11h07
14,5	101,5	➡ à droite	Rue de Lillers		11h10	11h09	11h07
15,4	100,6	⤵ à gauche	Rue du 11 Novembre		11h12	11h10	11h09
15,5	100,5	⤵ à gauche	Rue du 11 Novembre		11h12	11h10	11h09
15,8	100,2	⤵ à gauche	Direction Mazinghem	D186	11h12	11h11	11h09
16,0	100,0	🚶 tout droit		D186	11h13	11h11	11h10
16,1	99,9	<b>MAZINGHEM</b>			11h13	11h11	11h10
18,1	97,9	🚶 tout droit		D186	11h16	11h15	11h13
18,3	97,7	 <b>ILOTS DIRECTIONNELS</b>			11h17	11h15	11h13

## 3ème édition

18,4	97,6		<b>ROND-POINT</b>	tout droit, par les deux côtés		11h17	11h15	11h14
19,3	96,7		<b>ROMBLY</b>			11h19	11h17	11h15
19,6	96,4		tout droit	Rue d'Estrée Blanche	D186	11h19	11h17	11h15
20,4	95,6		<b>Prix des monts</b>	<b>MONT n°1 - Côte de Rombly</b>		11h21	11h19	11h17
20,5	95,5		<b>QUERNES</b>			11h21	11h19	11h17
20,5	95,5		à gauche	Rue de Lambres	D90	11h21	11h19	11h17
20,6	95,4		<b>LINGHEM</b>			11h21	11h19	11h17
21,1	94,9		tout droit	Rue de Lambres	D90	11h22	11h20	11h18
21,7	94,3		à droite	Rue de Rely	D90	11h23	11h21	11h19
21,9	94,1		à gauche	Rue de Rely	D90	11h23	11h21	11h19
23,1	92,9		<b>RELY</b>			11h25	11h23	11h21
23,8	92,2		tout droit		D90E3	11h27	11h24	11h22
24,1	91,9		à droite	Rue de liettes		11h27	11h25	11h23
25,4	90,6		<b>LIETTRES</b>			11h29	11h27	11h25
26,2	89,8		à gauche	Rue de Lambres	D186	11h31	11h28	11h26
26,6	89,4		<b>ESTREE-BLANCHE</b>			11h31	11h29	11h27
26,9	89,1		tout droit	Rue de Longhem		11h32	11h29	11h27
27,4	88,6		à gauche	Chaussée Brunehaut	D341	11h33	11h30	11h28
27,7	88,3		tout droit	Chaussée Brunehaut	D341	11h33	11h31	11h28
28,1	87,9		tout droit	Chaussée Brunehaut	D341	11h34	11h31	11h29
29,0	87,0		<b>Prix des monts</b>	<b>MONT n°2 - Côte de Estrée-Blanche</b>		11h36	11h33	11h30
29,3	86,7		<b>LIGNY-LES-AIRES</b>			11h36	11h33	11h31
29,3	86,7		<b>RELY</b>			11h36	11h33	11h31
30,4	85,6		tout droit	Chaussée Brunehaut	D341	11h38	11h35	11h33
31,2	84,8		à droite	Rue de Rely	D90	11h40	11h37	11h34
31,2	84,8		<b>LIGNY-LES-AIRES</b>			11h40	11h37	11h34
31,7	84,3		tout droit	Rue de Rely	D90	11h40	11h37	11h35
32,4	83,6		à droite	GR. Grande Rue	D90E2	11h42	11h39	11h36
32,7	83,3		tout droit	GR. Grande Rue	D90E2	11h42	11h39	11h36
33,4	82,6		<b>WESTREHEM</b>			11h43	11h40	11h37
33,4	82,6		à gauche	Rue de Ligny	D90E2	11h43	11h40	11h37
34,1	81,9		à gauche	Rue d'Hesdin	D94	11h45	11h41	11h38
34,8	81,2		<b>AUCHY-AU-BOIS</b>			11h46	11h43	11h39
35,4	80,6		tout droit	Rue d'Hesdin	D90	11h47	11h44	11h40
35,7	80,3		tout droit	Rue d'Hesdin	D90	11h48	11h44	11h41
36,1	79,9		tout droit	Rue d'Hesdin	D90	11h48	11h45	11h42
36,2	79,8		à droite	Chaussée Brunehaut	D341	11h48	11h45	11h42
36,7	79,3		tout droit	Chaussée Brunehaut	D341	11h49	11h46	11h42
37,4	78,6		à gauche	Rue de Lières	D185	11h51	11h47	11h44
38,0	78,0		<b>LIERES</b>			11h52	11h48	11h45
38,9	77,1		tout droit	Rue D'hesdin	D185	11h53	11h49	11h46
40,3	75,7		à droite	Rue d'Auchel	D91	11h56	11h52	11h48
40,5	75,5		à gauche	Rue de Lillers	D185	11h56	11h52	11h48
40,6	75,4		<b>LESPESES</b>			11h56	11h52	11h49
40,8	75,2		tout droit	Rue de Lillers	D185	11h57	11h53	11h49
41,0	75,0		tout droit	Rue de Lillers	D185	11h57	11h53	11h49
41,4	74,6		tout droit	Rue de Lillers	D185	11h58	11h54	11h50
41,4	74,6		<b>ECQUEDECQUES</b>			11h58	11h54	11h50
42,2	73,8		tout droit	Rue principale (pont d'autoroute)	D185	11h59	11h55	11h51
42,8	73,2		à gauche	Rue de Lespesses	D185E1	12h00	11h56	11h52
43,5	72,5		<b>LESPESES</b>			12h01	11h57	11h53
44,0	72,0		tout droit	Rue du Moulin	D185E1	12h02	11h58	11h54




## 3ème édition

44,4	71,6	☺ à gauche	Place de la Mairie	D185E1	12h03	11h59	11h55
44,5	71,5	☺ à droite	Rue du Pont de Fer	D185E1	12h03	11h59	11h55
44,9	71,1	☺ à droite	Rue d'Aire	D91	12h04	11h59	11h55
45,4	70,6	<b>SAINT-HILAIRE-COTTES</b>			12h05	12h00	11h56
45,5	70,5	☺ à droite	Rue des Sables	D94E3	12h05	12h00	11h56
45,7	70,3	🚦 tout droit	Rue de Cottés	D94E3	12h05	12h01	11h57
46,4	69,6	<b>BOURECQ</b>			12h06	12h02	11h58
46,5	69,5	☺ à droite	Au stop, Rue principale	D94	12h07	12h02	11h58
46,6	69,4	☺ à gauche		D94	12h07	12h02	11h58
46,8	69,2	🚦 tout droit		D94	12h07	12h03	11h58
46,8	69,2	⚠️ <b>ILOTS DIRECTIONNELS</b>			12h07	12h03	11h58
47,1	68,9	🚦 tout droit	Rue du petit Carloy	D94	12h08	12h03	11h59
48,5	67,5	<b>HAM EN ARTOIS</b>			12h10	12h05	12h01
48,5	67,5	☺ à droite	Rue de Bourecq	D94	12h10	12h05	12h01
49,1	66,9	🚦 tout droit	Rue de Bourecq	D94	12h11	12h06	12h02
49,1	66,9	<b>Prix des Sprints "DEPARTEMENT - PAS-de-CALAIS - 62"</b>			12h11	12h06	12h02
49,3	66,7	☺ à droite	Rue de l'église	D94	12h12	12h07	12h02
49,4	66,6	☺ à gauche	Rue de l'église	D94	12h12	12h07	12h03
49,5	66,5	🚦 tout droit	rue de Berguette		12h12	12h07	12h03
49,8	66,2	🚦 tout droit	rue de Berguette		12h12	12h08	12h03
50,2	65,8	🚦 tout droit	rue de Berguette		12h13	12h08	12h04
50,6	65,4	☺ à gauche	Rue de Molinghem		12h14	12h09	12h04
50,6	65,4	<b>Début de la 2ème boucle des "MONTs"</b>			12h14	12h09	12h04
51,1	64,9	🚦 tout droit	Rue de Lillers, au stop		12h15	12h10	12h05
51,2	64,8	<b>ISBERGUES</b>			12h15	12h10	12h05
51,5	64,5	☺ à droite	Rue de Lillers		12h15	12h10	12h06
52,4	63,6	☺ à gauche	Rue du 11 Novembre		12h17	12h12	12h07
52,5	63,5	☺ à gauche	Rue du 11 Novembre		12h17	12h12	12h07
52,8	63,2	☺ à gauche	Direction Mazinghem	D186	12h18	12h13	12h08
53,0	63,0	🚦 tout droit		D186	12h18	12h13	12h08
53,1	62,9	<b>MAZINGHEM</b>			12h18	12h13	12h08
53,4	62,6	🚦 tout droit		D186	12h19	12h14	12h09
55,4	60,6	⚠️ <b>ILOTS DIRECTIONNELS</b>			12h22	12h17	12h12
55,5	60,5	⚠️ <b>ROND-POINT</b> tout droit, par les deux côtés			12h22	12h17	12h12
55,9	60,1	<b>ROMBLY</b>			12h23	12h18	12h13
56,7	59,3	🚦 tout droit	Rue d'Estrée Blanche	D186	12h25	12h19	12h14
57,4	58,6	<b>Prix des monts MONT n°4 - Côte de Rombly</b>			12h26	12h20	12h15
57,5	58,5	<b>QUERNES</b>			12h26	12h20	12h15
57,5	58,5	☺ à gauche	Rue de Lambres	D90	12h26	12h20	12h15
57,8	58,2	<b>LINGHEM</b>			12h27	12h21	12h16
58,3	57,7	🚦 tout droit	Rue de Lambres	D90	12h27	12h22	12h17
58,7	57,3	☺ à droite	Rue de Rely	D90	12h28	12h22	12h17
59,0	57,0	☺ à gauche	Rue de Rely	D90	12h29	12h23	12h18
60,1	55,9	<b>RELY</b>			12h31	12h25	12h19
60,9	55,1	🚦 tout droit		D90E3	12h32	12h26	12h21
61,1	54,9	☺ à droite	Rue de liettes		12h32	12h26	12h21
62,4	53,6	<b>LIETTRES</b>			12h35	12h29	12h23
63,3	52,7	☺ à gauche	Rue de Lambres	D186	12h36	12h30	12h24
63,7	52,3	<b>ESTREE-BLANCHE</b>			12h37	12h31	12h25
63,9	52,1	🚦 tout droit	Rue de Longhem		12h37	12h31	12h25
64,5	51,5	☺ à gauche	Chaussée Brunehaut	D341	12h38	12h32	12h26
64,8	51,2	🚦 tout droit	Chaussée Brunehaut	D341	12h39	12h33	12h27
65,2	50,8	🚦 tout droit	Chaussée Brunehaut	D341	12h40	12h33	12h27

## 3ème édition

65,3	50,7		ENTREE DANS LA ZONE VERTE		12h40	12h33	12h28
66,1	49,9		Prix des monts	MONT n°5 - Côte de Estrée-Blanche	12h41	12h35	12h29
66,3	49,7		<b>LIGNY-LES-AIRES</b>		12h42	12h35	12h29
66,3	49,7		<b>RELY</b>		12h42	12h35	12h29
67,5	48,5	🚦	tout droit	Chaussée Brunehaut D341	12h44	12h37	12h31
68,3	47,7	➡	à droite	Rue de Rely D90	12h45	12h38	12h32
68,3	47,7		FIN DE LA ZONE VERTE		12h45	12h38	12h32
68,3	47,7		<b>LIGNY-LES-AIRES</b>		12h45	12h38	12h32
68,8	47,2	🚦	tout droit	Rue de Rely D90	12h46	12h39	12h33
69,5	46,5	➡	à droite	GR. Grande Rue D90E2	12h47	12h40	12h34
69,8	46,2	🚦	tout droit	GR. Grande Rue D90E2	12h48	12h41	12h35
70,5	45,5		<b>WESTREHEM</b>		12h49	12h42	12h36
70,5	45,5	⤵	à gauche	Rue de Ligny D90E2	12h49	12h42	12h36
71,2	44,8	⤵	à gauche	Rue d'Hesdin D94	12h50	12h43	12h37
71,9	44,1		<b>AUCHY-AU-BOIS</b>		12h51	12h44	12h38
72,4	43,6	🚦	tout droit	Rue d'Hesdin D90	12h52	12h45	12h39
72,8	43,2	🚦	tout droit	Rue d'Hesdin D90	12h53	12h46	12h39
73,1	42,9	🚦	tout droit	Rue d'Hesdin D90	12h54	12h46	12h40
73,3	42,7	➡	à droite	Chaussée Brunehaut D341	12h54	12h47	12h40
73,8	42,2	🚦	tout droit	Chaussée Brunehaut D341	12h55	12h48	12h41
74,5	41,5	⤵	à gauche	Rue de Lières D185	12h56	12h49	12h42
75,1	40,9		<b>LIERES</b>		12h57	12h50	12h43
75,9	40,1	🚦	tout droit	Rue D'hesdin D185	12h58	12h51	12h44
77,3	38,7	➡	à droite	Rue d'Auchel D91	13h01	12h53	12h47
77,5	38,5	⤵	à gauche	Rue de Lillers D185	13h01	12h54	12h47
77,7	38,3		<b>LESPESES</b>		13h02	12h54	12h47
77,9	38,1	🚦	tout droit	Rue de Lillers D185	13h02	12h54	12h48
78,1	37,9	🚦	tout droit	Rue de Lillers D185	13h02	12h55	12h48
78,5	37,5	🚦	tout droit	Rue de Lillers D185	13h03	12h55	12h48
78,5	37,5		Prix des monts	MONT n°6 - Côte de Fauquenhem	13h03	12h55	12h48
78,5	37,5		<b>ECQUEDECQUES</b>		13h03	12h55	12h48
79,3	36,7	🚦	tout droit	Rue principale (pont d'autoroute) D185	13h04	12h57	12h50
79,8	36,2	⤵	à gauche	Rue de Lespesses D185E1	13h05	12h58	12h51
80,6	35,4		<b>LESPESES</b>		13h07	12h59	12h52
81,0	35,0	🚦	tout droit	Rue du Moulin D185E1	13h07	13h00	12h52
81,5	34,5	⤵	à gauche	Place de la Mairie D185E1	13h08	13h00	12h53
81,6	34,4	➡	à droite	Rue du Pont de Fer D185E1	13h09	13h01	12h53
81,9	34,1	➡	à droite	Rue d'Aire D91	13h09	13h01	12h54
82,4	33,6		<b>SAINT-HILAIRE-COTTES</b>		13h10	13h02	12h55
82,5	33,5	➡	à droite	Rue des Sables D94E3	13h10	13h02	12h55
82,7	33,3	🚦	tout droit	Rue de Cottés D94E3	13h10	13h02	12h55
83,4	32,6		<b>BOURECQ</b>		13h12	13h04	12h56
83,6	32,4	➡	à droite	Au stop, Rue principale D94	13h12	13h04	12h57
83,7	32,3	⤵	à gauche	D94	13h12	13h04	12h57
83,9	32,1	🚦	tout droit	D94	13h13	13h04	12h57
83,9	32,1	⚠	<b>ILOTS DIRECTIONNELS</b>		13h13	13h04	12h57
84,1	31,9	🚦	tout droit	Rue du petit Carlu y D94	13h13	13h05	12h57
85,6	30,4		<b>HAM EN ARTOIS</b>		13h16	13h07	13h00
85,6	30,4	➡	à droite	Rue de Bourecq D94	13h16	13h07	13h00
86,2	29,8	🚦	tout droit	Rue de Bourecq D94	13h17	13h08	13h01
86,2	29,8		Prix des Sprints	Sprint N°2 - HAM-EN-ARTOIS	13h17	13h08	13h01

## 3ème édition

86,3	29,7	➡ à droite	Rue de l'église	D94	13h17	13h08	13h01	
86,5	29,5	⬅ à gauche	Rue de l'église	D94	13h17	13h09	13h01	
86,6	29,4	🚫 tout droit	rue de Berguette		13h17	13h09	13h01	
86,8	29,2	🚫 tout droit	rue de Berguette		13h18	13h09	13h02	
87,2	28,8	🚫 tout droit	rue de Berguette		13h18	13h10	13h02	
87,6	28,4	⬅ à gauche	Rue de Molinghem		13h19	13h11	13h03	
88,1	27,9	🚫 tout droit	Rue de Lillers, au stop		13h20	13h11	13h04	
88,3	27,7	<b>ISBERGUES</b>				13h20	13h12	13h04
88,6	27,4	➡ à droite	Rue de Lillers		13h21	13h12	13h04	
89,5	26,5	➡ à droite	Rue Dr Baillet		13h22	13h14	13h06	
89,7	26,3	🚫 tout droit	Rue Dr Baillet		13h23	13h14	13h06	
90,0	26,0	🚫 tout droit	Rue Dr Baillet		13h23	13h15	13h07	
90,2	25,8	⬅ à gauche	Rue d'Artois		13h24	13h15	13h07	
90,7	25,3	➡ à droite	Rue de la Victoire	D186	13h25	13h16	13h08	
91,4	24,6	🚫 tout droit	Rue de la Victoire	D186	13h26	13h17	13h09	
92,2	23,8	Sortie boucle "des MONTS" - Début des boucles "FINALE" (2 tours)				13h27	13h18	13h10
92,2	23,8	Ligne d'arrivée 2ème PASSAGE				13h27	13h18	13h10
92,5	23,5	➡ à droite	aux feux tricolores, rue Léon Blum		13h28	13h19	13h11	
93,5	22,5	⬅ à gauche	rue Schuman		13h30	13h20	13h12	
93,8	22,2	⬅ à gauche	rue Edmond Mille		13h30	13h21	13h13	
94,2	21,8	⬅ à gauche	rue de l'église de Berguette		13h31	13h22	13h13	
95,0	21,0	➡ à droite	rue de Guarbecque		13h32	13h23	13h15	
95,3	20,7	⬅ à gauche	rue de Guarbecque		13h33	13h23	13h15	
95,4	20,6	<b>GUARBECCUE</b>				13h33	13h24	13h15
95,5	20,5	🚫 tout droit	rue du Maréchal Leclerc		13h33	13h24	13h15	
95,7	20,3	Prix des Sprints Sprint N°3 - GUARBECCUE				13h33	13h24	13h16
95,9	20,1	⚠️ tout droit	Place Georges Clémenceau		13h34	13h24	13h16	
96,0	20,0	⬅ à gauche	rue du Maréchal Foch		13h34	13h25	13h16	
96,3	19,7	⚠️ à droite	rue du Maréchal Foch	D186	13h34	13h25	13h17	
96,4	19,6	🚫 tout droit	rue du Maréchal Foch	D186	13h35	13h25	13h17	
97,1	18,9	⬅ à gauche	rue Pasteur, ⚠️	<b>VIRAGE EN EPINGLE</b>	13h36	13h26	13h18	
97,3	18,7	⚠️ à droite	rue du bray		13h36	13h27	13h18	
97,6	18,4	<b>ISBERGUES</b>				13h37	13h27	13h19
97,9	18,1	⬅ à gauche	rue Paul Lafargue		13h37	13h28	13h19	
99,5	16,5	⚠️ PLOT EN BÉTON A DROITE				13h40	13h30	13h22
99,6	16,4	🚫 tout droit			13h40	13h31	13h22	
100,2	15,8	⚠️	<b>PASSAGE SOUS UN PONT + RETRECISSEMENT</b> 			13h41	13h32	13h23
100,3	15,7	🚫 tout droit	Rampe de pont d'Isbergues		13h42	13h32	13h23	
100,4	15,6	🚫 tout droit	Rampe de pont d'Isbergues		13h42	13h32	13h23	
100,5	15,5	⚠️	<b>RETRECISSEMENT AU PASSAGE SUR LE PONT</b>			13h42	13h32	13h23
100,6	15,4	🚫 tout droit	Rampe de pont d'Isbergues		13h42	13h32	13h23	
100,9	15,1	➡ à droite	au stop, rue des Anciens Combattants	D187	13h43	13h33	13h24	
101,8	14,2	⚠️ ILOTS DIRECTIONNELS				13h44	13h34	13h25
101,8	14,2	⚠️	<b>ROND-POINT</b> par la gauche (virage serré)			13h44	13h34	13h25
102,4	13,6	🚫 tout droit	rue Jean Jaurès	D187E1	13h45	13h35	13h26	
102,6	13,4	🚫 tout droit	rue Jean Jaurès	D187E1	13h46	13h36	13h27	
102,7	13,3	🚫 tout droit	rue Jean Jaurès	D187E1	13h46	13h36	13h27	
103,3	12,7	⚠️ ILOTS DIRECTIONNELS				13h47	13h37	13h28
103,3	12,7	⬅ à gauche	aux feux tricolores, rue de la victoire	D186	13h47	13h37	13h28	
104,1	11,9	Ligne d'arrivée 3ème PASSAGE - FIN DU 1ER TOUR FINALE				13h48	13h38	13h29
116,0	0,0	Ligne d'arrivée 4ème PASSAGE - FIN DU 2EME TOUR FINALE				14h09	13h58	13h48
116,0	0,0	 ARRIVEE 				14h09	13h58	13h48