








































74ème édition

KMS PARCOURUS	KMS A PARCOURIR	INDICATIONS	PRECISIONS	ROUTE	Horaire course	
					43 km/h	45 km/h
-1,8		DEPART PROMENADE route de la victoire sur Ligne d'Arrivée		D186	11h50	11h50
-1,5		➡ à droite	aux feux tricolores, rue Léon Blum			
-0,5		⬅ à gauche	rue Schuman	D91		
-0,2		⬅ à gauche	rue Edmond Mille			
0,0	199,3	DEPART REEL (Lancé)	Devant le garage Citroën - (3 tours)	D186	11h55	11h55
0,2	199,1	⬅ à gauche	rue de l'église de Berguette		11h55	11h55
1,0	198,3	➡ à droite	rue de Guarbecque		11h56	11h56
1,3	198,0	⬅ à gauche	rue de Guarbecque		11h56	11h56
1,4	197,9	GUARBECQUE			11h56	11h56
1,5	197,8	🚦 tout droit	rue du Maréchal Leclerc		11h57	11h57
1,9	197,4	🚦 tout droit	Place Georges Clémenceau		11h57	11h57
2,0	197,3	⬅ à gauche	rue du Maréchal Foch		11h57	11h57
2,3	197,0	➡ à droite	rue du Maréchal Foch	D186	11h58	11h58
2,4	196,9	🚦 tout droit	rue du Maréchal Foch	D186	11h58	11h58
3,1	196,2	⬅ à gauche	rue Pasteur, ⚠ VIRAGE EN EPINGLE		11h59	11h59
3,3	196,0	➡ à droite	rue du bray		11h59	11h59
3,6	195,7	ISBERGUES			12h00	11h59
3,9	195,4	⬅ à gauche	rue Paul Lafargue		12h00	12h00
5,5	193,8	⚠ PLOT EN BÊTON A DROITE			12h02	12h02
5,6	193,7	🚦 tout droit			12h02	12h02
6,2	193,1	⚠ PASSAGE SOUS UN PONT + RETRECISSEMENT 2,8m			12h03	12h03
6,3	193,0	🚦 tout droit	Rampe de pont d'Isbergues		12h03	12h03
6,4	192,9	🚦 tout droit	Rampe de pont d'Isbergues		12h03	12h03
6,5	192,8	⚠ RETRECISSEMENT AU PASSAGE SUR LE PONT			12h04	12h03
6,6	192,7	🚦 tout droit	Rampe de pont d'Isbergues		12h04	12h03
6,9	192,4	➡ à droite	au stop, rue des Anciens Combattants	D187	12h04	12h04
7,8	191,5	⚠ ILOTS DIRECTIONNELS			12h05	12h05
7,8	191,5	⚠ ROND-POINT	par la gauche (virage serré)		12h05	12h05
8,4	190,9	🚦 tout droit	rue Jean Jaurès	D187E1	12h06	12h06
8,6	190,7	🚦 tout droit	rue Jean Jaurès	D187E1	12h07	12h06
8,7	190,6	🚦 tout droit	rue Jean Jaurès	D187E1	12h07	12h06
9,3	190,0	⚠ ILOTS DIRECTIONNELS			12h07	12h07
9,3	190,0	⬅ à gauche	aux feux tricolores, rue de la victoire	D186	12h07	12h07
10,1	189,2	ligne d'arrivée	1er PASSAGE - Fin du 1er tour		12h09	12h08
22,0	177,3	ligne d'arrivée	2ème PASSAGE - Fin du 2ème tour		12h25	12h24
22,0	177,3	Prix des Sprints	Sprint N°1 - ISBERGUES (ligne arrivée)		12h25	12h24
33,9	165,4	ligne d'arrivée	3ème PASSAGE - Fin du 3ème tour		12h42	12h40
33,9	165,4	Prix des Sprints	Sprint N°2 - ISBERGUES (ligne arrivée)		12h42	12h40
34,2	165,1	➡ à droite	aux feux tricolores, rue Léon Blum		12h42	12h40
34,7	164,6	⬅ à gauche	rue Schuman	D91	12h43	12h41
35,1	164,2	⬅ à gauche	rue Edmond Mille		12h43	12h41
35,7	163,6	➡ à droite	rue Basse	D91	12h44	12h42
35,7	163,6	Sortie de la boucles de "DEPART" - Début de la 1ère boucle des "MONTS"			12h44	12h42
36,0	163,3	⚠ PASSAGE A NIVEAU			12h45	12h43
37,3	162,0	HAM EN ARTOIS			12h47	12h44
37,3	162,0	➡ à droite	Rue de Molinghem		12h47	12h44
37,9	161,4	🚦 tout droit	Rue de Lillers, au stop		12h47	12h45
38,0	161,3	ISBERGUES			12h48	12h45
38,3	161,0	➡ à droite	Rue de Lillers		12h48	12h46
39,2	160,1	⬅ à gauche	Rue du 11 Novembre		12h49	12h47
39,3	160,0	⬅ à gauche	Rue du 11 Novembre		12h49	12h47
39,6	159,7	⬅ à gauche	Direction Mazinghem	D186	12h50	12h47
39,8	159,5	🚦 tout droit		D186	12h50	12h48
39,9	159,4	MAZINGHEM			12h50	12h48
41,9	157,4	🚦 tout droit		D186	12h53	12h50

74ème édition

42,1	157,2	 ILOTS DIRECTIONNELS			12h53	12h51
42,2	157,1	 ROND-POINT	tout droit, par les deux côtés		12h53	12h51
43,1	156,2	ROMBLY			12h55	12h52
43,4	155,9	 tout droit	Rue d'Estrée Blanche	D186	12h55	12h52
44,2	155,1	Prix des monts	MONT n°1 - Côte de Rombly		12h56	12h53
44,3	155,0	QUERNES			12h56	12h54
44,3	155,0	 à gauche	Rue de Lambres	D90	12h56	12h54
44,4	154,9	LINGHEM			12h56	12h54
44,9	154,4	 tout droit	Rue de Lambres	D90	12h57	12h54
45,5	153,8	 à droite	Rue de Rely	D90	12h58	12h55
45,7	153,6	 à gauche	Rue de Rely	D90	12h58	12h55
46,9	152,4	RELY			13h00	12h57
47,6	151,7	 tout droit		D90E3	13h01	12h58
47,9	151,4	 à droite	Rue de liettes		13h01	12h58
49,2	150,1	LIETTRES			13h03	13h00
50,0	149,3	 à gauche	Rue de Lambres	D186	13h04	13h01
50,4	148,9	ESTREE-BLANCHE			13h05	13h02
50,7	148,6	 tout droit	Rue de Longhem		13h05	13h02
51,2	148,1	 à gauche	Chaussée Brunehaut	D341	13h06	13h03
51,5	147,8	 tout droit	Chaussée Brunehaut	D341	13h06	13h03
51,9	147,4	 tout droit	Chaussée Brunehaut	D341	13h07	13h04
52,8	146,5	Prix des monts	MONT n°2 - Côte de Estrée-Blanche		13h08	13h05
53,1	146,2	LIGNY-LES-AIRES			13h09	13h05
53,1	146,2	RELY			13h09	13h05
54,2	145,1	 tout droit	Chaussée Brunehaut	D341	13h10	13h07
55,0	144,3	 à droite	Rue de Rely	D90	13h11	13h08
55,0	144,3	LIGNY-LES-AIRES			13h11	13h08
55,5	143,8	 tout droit	Rue de Rely	D90	13h12	13h09
56,2	143,1	 à droite	GR. Grande Rue	D90E2	13h13	13h09
56,5	142,8	 tout droit	GR. Grande Rue	D90E2	13h13	13h10
57,2	142,1	WESTREHEM			13h14	13h11
57,2	142,1	 à gauche	Rue de Ligny	D90E2	13h14	13h11
57,9	141,4	 à gauche	Rue d'Hesdin	D94	13h15	13h12
58,6	140,7	AUCHY-AU-BOIS			13h16	13h13
59,2	140,1	 tout droit	Rue d'Hesdin	D90	13h17	13h13
59,5	139,8	 tout droit	Rue d'Hesdin	D90	13h18	13h14
59,9	139,4	 tout droit	Rue d'Hesdin	D90	13h18	13h14
60,0	139,3	 à droite	Chaussée Brunehaut	D341	13h18	13h15
60,5	138,8	 tout droit	Chaussée Brunehaut	D341	13h19	13h15
61,2	138,1	 à gauche	Rue de Lières	D185	13h20	13h16
61,8	137,5	LIERES			13h21	13h17
62,7	136,6	 tout droit	Rue D'hesdin	D185	13h22	13h18
64,1	135,2	 à droite	Rue d'Auchel	D91	13h24	13h20
64,3	135,0	 à gauche	Rue de Lillers	D185	13h24	13h20
64,4	134,9	LESPESES			13h24	13h20
64,6	134,7	 tout droit	Rue de Lillers	D185	13h25	13h21
64,8	134,5	 tout droit	Rue de Lillers	D185	13h25	13h21
65,2	134,1	 tout droit	Rue de Lillers	D185	13h25	13h21
65,2	134,1	Prix des monts	MONT n°3 - Côte de Fauquenhem		13h25	13h21
65,2	134,1	ECQUEDECQUES			13h25	13h21
66,0	133,3	 tout droit	Rue principale (pont d'autoroute)	D185	13h27	13h23
66,6	132,7	 à gauche	Rue de Lespesses	D185E1	13h27	13h23
67,3	132,0	LESPESES			13h28	13h24
67,8	131,5	 tout droit	Rue du Moulin	D185E1	13h29	13h25
68,2	131,1	 à gauche	Place de la Mairie	D185E1	13h30	13h25
68,3	131,0	 à droite	Rue du Pont de Fer	D185E1	13h30	13h26
68,7	130,6	 à droite	Rue d'Aire	D91	13h30	13h26

74ème édition

69,2	130,1		SAINT-HILAIRE-COTTES			13h31	13h27
69,3	130,0	➡	à droite	Rue des Sables	D94E3	13h31	13h27
69,5	129,8	🚦	tout droit	Rue de Cottés	D94E3	13h31	13h27
70,2	129,1		BOURECQ			13h32	13h28
70,3	129,0	➡	à droite	Au stop, Rue principale	D94	13h33	13h28
70,4	128,9	⬅	à gauche		D94	13h33	13h28
70,6	128,7	🚦	tout droit		D94	13h33	13h29
70,6	128,7	⚠	ILOTS DIRECTIONNELS			13h33	13h29
70,9	128,4	🚦	tout droit	Rue du petit Carlyu	D94	13h33	13h29
72,3	127,0		HAM EN ARTOIS			13h35	13h31
72,3	127,0	➡	à droite	Rue de Bourecq	D94	13h35	13h31
72,9	126,4	🚦	tout droit	Rue de Bourecq	D94	13h36	13h32
72,9	126,4		Prix des Sprints	"DEPARTEMENT - PAS-de-CALAIS - 62"		13h36	13h32
73,1	126,2	➡	à droite	Rue de l'église	D94	13h37	13h32
73,2	126,1	⬅	à gauche	Rue de l'église	D94	13h37	13h32
73,3	126,0	🚦	tout droit	rue de Berguette		13h37	13h32
73,6	125,7	🚦	tout droit	rue de Berguette		13h37	13h33
74,0	125,3	🚦	tout droit	rue de Berguette		13h38	13h33
74,4	124,9	⬅	à gauche	Rue de Molinghem		13h38	13h34
74,4	124,9		Début de la 2ème boucle des "MONTs"			13h38	13h34
74,9	124,4	🚦	tout droit	Rue de Lillers, au stop		13h39	13h34
75,0	124,3		ISBERGUES			13h39	13h35
75,3	124,0	➡	à droite	Rue de Lillers		13h40	13h35
76,2	123,1	⬅	à gauche	Rue du 11 Novembre		13h41	13h36
76,3	123,0	⬅	à gauche	Rue du 11 Novembre		13h41	13h36
76,6	122,7	⬅	à gauche	Direction Mazinghem	D186	13h41	13h37
76,8	122,5	🚦	tout droit		D186	13h42	13h37
76,9	122,4		MAZINGHEM			13h42	13h37
77,2	122,1	🚦	tout droit		D186	13h42	13h37
79,2	120,1	⚠	ILOTS DIRECTIONNELS			13h45	13h40
79,3	120,0	⚠	ROND-POINT	tout droit, par les deux côtés		13h45	13h40
79,7	119,6		ROMBLY			13h46	13h41
80,5	118,8	🚦	tout droit	Rue d'Estrée Blanche	D186	13h47	13h42
81,2	118,1		Prix des monts	MONT n°4 - Côte de Rombly		13h48	13h43
81,3	118,0		QUERNES			13h48	13h43
81,3	118,0	⬅	à gauche	Rue de Lambres	D90	13h48	13h43
81,6	117,7		LINGHEM			13h48	13h43
82,1	117,2	🚦	tout droit	Rue de Lambres	D90	13h49	13h44
82,5	116,8	➡	à droite	Rue de Rely	D90	13h50	13h45
82,8	116,5	⬅	à gauche	Rue de Rely	D90	13h50	13h45
83,9	115,4		RELY			13h52	13h46
84,7	114,6	🚦	tout droit		D90E3	13h53	13h47
84,9	114,4	➡	à droite	Rue de liettes		13h53	13h48
86,2	113,1		LIETTRES			13h55	13h49
87,1	112,2	⬅	à gauche	Rue de Lambres	D186	13h56	13h51
87,5	111,8		ESTREE-BLANCHE			13h57	13h51
87,7	111,6	🚦	tout droit	Rue de Longhem		13h57	13h51
88,3	111,0	⬅	à gauche	Chaussée Brunehaut	D341	13h58	13h52
88,6	110,7	🚦	tout droit	Chaussée Brunehaut	D341	13h58	13h53
89,0	110,3	🚦	tout droit	Chaussée Brunehaut	D341	13h59	13h53
89,1	110,2		ENTREE DANS LA ZONE VERTE			13h59	13h53
89,9	109,4		Prix des monts	MONT n°5 - Côte de Estrée-Blanche		14h00	13h54
90,1	109,2		LIGNY-LES-AIRES			14h00	13h55
90,1	109,2		RELY			14h00	13h55
91,3	108,0	🚦	tout droit	Chaussée Brunehaut	D341	14h02	13h56

74ème édition

92,1	107,2	↻ à droite	Rue de Rely	D90	14h03	13h57
92,1	107,2	FIN DE LA ZONE VERTE			14h03	13h57
92,1	107,2	LIGNY-LES-AIRES			14h03	13h57
92,6	106,7	🚦 tout droit	Rue de Rely	D90	14h04	13h58
93,3	106,0	↻ à droite	GR. Grande Rue	D90E2	14h05	13h59
93,6	105,7	🚦 tout droit	GR. Grande Rue	D90E2	14h05	13h59
94,3	105,0	WESTREHEM			14h06	14h00
94,3	105,0	↻ à gauche	Rue de Ligny	D90E2	14h06	14h00
95,0	104,3	↻ à gauche	Rue d'Hesdin	D94	14h07	14h01
95,7	103,6	AUCHY-AU-BOIS			14h08	14h02
96,2	103,1	🚦 tout droit	Rue d'Hesdin	D90	14h09	14h03
96,6	102,7	🚦 tout droit	Rue d'Hesdin	D90	14h09	14h03
96,9	102,4	🚦 tout droit	Rue d'Hesdin	D90	14h10	14h04
97,1	102,2	↻ à droite	Chaussée Brunehaut	D341	14h10	14h04
97,6	101,7	🚦 tout droit	Chaussée Brunehaut	D341	14h11	14h05
98,3	101,0	↻ à gauche	Rue de Lières	D185	14h12	14h06
98,9	100,4	LIERES			14h13	14h06
99,7	99,6	🚦 tout droit	Rue D'hesdin	D185	14h14	14h07
101,1	98,2	↻ à droite	Rue d'Auchel	D91	14h16	14h09
101,3	98,0	↻ à gauche	Rue de Lillers	D185	14h16	14h10
101,5	97,8	LESPESES			14h16	14h10
101,7	97,6	🚦 tout droit	Rue de Lillers	D185	14h16	14h10
101,9	97,4	🚦 tout droit	Rue de Lillers	D185	14h17	14h10
102,3	97,0	🚦 tout droit	Rue de Lillers	D185	14h17	14h11
102,3	97,0	Prix des monts MONT n°6 - Côte de Fauquenhem			14h17	14h11
102,3	97,0	ECQUEDECQUES			14h17	14h11
103,1	96,2	🚦 tout droit	Rue principale (pont d'autoroute)	D185	14h18	14h12
103,6	95,7	↻ à gauche	Rue de Lespesses	D185E1	14h19	14h13
104,4	94,9	LESPESES			14h20	14h14
104,8	94,5	🚦 tout droit	Rue du Moulin	D185E1	14h21	14h14
105,3	94,0	↻ à gauche	Place de la Mairie	D185E1	14h21	14h15
105,4	93,9	↻ à droite	Rue du Pont de Fer	D185E1	14h22	14h15
105,7	93,6	↻ à droite	Rue d'Aire	D91	14h22	14h15
106,2	93,1	SAINT-HILAIRE-COTTES			14h23	14h16
106,3	93,0	↻ à droite	Rue des Sables	D94E3	14h23	14h16
106,5	92,8	🚦 tout droit	Rue de Cottés	D94E3	14h23	14h17
107,2	92,1	BOURECQ			14h24	14h17
107,4	91,9	↻ à droite	Au stop, Rue principale	D94	14h24	14h18
107,5	91,8	↻ à gauche		D94	14h25	14h18
107,7	91,6	🚦 tout droit		D94	14h25	14h18
107,7	91,6	⚠️ ILOTS DIRECTIONNELS			14h25	14h18
107,9	91,4	🚦 tout droit	Rue du petit Carlu	D94	14h25	14h18
109,4	89,9	HAM EN ARTOIS			14h27	14h20
109,4	89,9	↻ à droite	Rue de Bourecq	D94	14h27	14h20
110,0	89,3	🚦 tout droit	Rue de Bourecq	D94	14h28	14h21
110,0	89,3	Prix des Sprints Sprint N°3 - HAM-EN-ARTOIS			14h28	14h21
110,1	89,2	↻ à droite	Rue de l'église	D94	14h28	14h21
110,3	89,0	↻ à gauche	Rue de l'église	D94	14h28	14h22
110,4	88,9	🚦 tout droit	ru de Berguette		14h29	14h22
110,6	88,7	🚦 tout droit	ru de Berguette		14h29	14h22
111,0	88,3	🚦 tout droit	ru de Berguette		14h29	14h23
111,4	87,9	↻ à gauche	Rue de Molvinghem		14h30	14h23
111,9	87,4	🚦 tout droit	Rue de Lillers, au stop		14h31	14h24
112,1	87,2	ISBERGUES			14h31	14h24
112,4	86,9	↻ à droite	Rue de Lillers		14h31	14h24
113,3	86,0	↻ à droite	Rue Dr Baillet		14h33	14h26
113,5	85,8	🚦 tout droit	Rue Dr Baillet		14h33	14h26

74ème édition

113,8	85,5	🚦 tout droit	Rue Dr Baillet		14h33	14h26
114,0	85,3	🚦 à gauche	Rue d'Artois		14h34	14h27
114,5	84,8	🚦 à droite	Rue de la Victoire	D186	14h34	14h27
115,2	84,1	🚦 tout droit	Rue de la Victoire	D186	14h35	14h28
116,0	83,3	Sortie boucle "des MONTS" - Début des boucles "FINALE" (7 tours de 11,9km)			14h36	14h29
116,0	83,3	Ligne d'arrivée 4ème PASSAGE			14h36	14h29
116,3	83,0	🚦 à droite	aux feux tricolores, rue Léon Blum		14h37	14h30
117,3	82,0	🚦 à gauche	rue Schuman		14h38	14h31
117,6	81,7	🚦 à gauche	rue Edmond Mille		14h39	14h31
118,0	81,3	🚦 à gauche	rue de l'église de Berguette		14h39	14h32
118,8	80,5	🚦 à droite	rue de Guarbecque		14h40	14h33
119,1	80,2	🚦 à gauche	rue de Guarbecque		14h41	14h33
119,2	80,1	GUARBECQUE			14h41	14h33
119,3	80,0	🚦 tout droit	rue du Maréchal Leclerc		14h41	14h34
119,5	79,8	Prix des Sprints Sprint N°4 - GUARBECQUE			14h41	14h34
119,7	79,6	🚦 tout droit	Place Georges Clémenceau		14h42	14h34
119,8	79,5	🚦 à gauche	rue du Maréchal Foch		14h42	14h34
120,1	79,2	🚦 à droite	rue du Maréchal Foch	D186	14h42	14h35
120,2	79,1	🚦 tout droit	rue du Maréchal Foch	D186	14h42	14h35
120,9	78,4	🚦 à gauche	rue Pasteur, ⚠️	VIRAGE EN EPINGLE	14h43	14h36
121,1	78,2	🚦 à droite	rue du bray		14h43	14h36
121,4	77,9	ISBERGUES			14h44	14h36
121,7	77,6	🚦 à gauche	rue Paul Lafargue		14h44	14h37
123,3	76,0	⚠️	PLOT EN BÊTON A DROITE		14h47	14h39
123,4	75,9	🚦 tout droit			14h47	14h39
124,0	75,3	⚠️	PASSAGE SOUS UN PONT + RETRECISSEMENT 		14h48	14h40
124,1	75,2	🚦 tout droit	Rampe de pont d'Isbergues		14h48	14h40
124,2	75,1	🚦 tout droit	Rampe de pont d'Isbergues		14h48	14h40
124,3	75,0	⚠️	RETRECISSEMENT AU PASSAGE SUR LE PONT		14h48	14h40
124,4	74,9	🚦 tout droit	Rampe de pont d'Isbergues		14h48	14h40
124,7	74,6	🚦 à droite	au stop, rue des Anciens Combattants	D187	14h49	14h41
125,6	73,7	⚠️	ILOTS DIRECTIONNELS		14h50	14h42
125,6	73,7	⚠️	ROND-POINT par la gauche (virage serré)		14h50	14h42
126,2	73,1	🚦 tout droit	rue Jean Jaurès	D187E1	14h51	14h43
126,4	72,9	🚦 tout droit	rue Jean Jaurès	D187E1	14h51	14h43
126,5	72,8	🚦 tout droit	rue Jean Jaurès	D187E1	14h51	14h43
127,1	72,2	⚠️	ILOTS DIRECTIONNELS		14h52	14h44
127,1	72,2	🚦 à gauche	aux feux tricolores, rue de la victoire	D186	14h52	14h44
127,9	71,4	Ligne d'arrivée 5ème PASSAGE - Fin du 1er tour			14h53	14h45
139,8	59,5	Ligne d'arrivée 6ème PASSAGE - Fin du 2ème tour			15h10	15h01
151,7	47,6	Ligne d'arrivée 7ème PASSAGE - Fin du 3ème tour			15h26	15h17
163,6	35,7	Ligne d'arrivée 8ème PASSAGE - Fin du 4ème tour			15h43	15h33
175,5	23,8	Ligne d'arrivée 9ème PASSAGE - Fin du 5ème tour			15h59	15h49
187,4	11,9	Ligne d'arrivée 10ème PASSAGE - Fin du 6ème tour			16h16	16h04
199,3	0,0	Ligne d'arrivée 11ème PASSAGE - Fin du 7ème tour			16h33	16h20
199,3	0,0	 ARRIVEE 			16h33	16h20