






















































parcours	à parcourir	INDICATIONS	PRECISIONS	ROUTE	38 km/h	40 km/h	42 km/h
	-3,7	DEPART PROMENADE route de la victoire sur Ligne d'Arrivée		D186	10h50	10h50	10h50
	-3,4	➡ à droite	aux feux tricolores, rue Léon Blum		10h50	10h50	10h50
	-2,9	↶ à gauche	rue Schuman	D91	10h51	10h51	10h51
	-2,5	↶ à gauche	rue Edmond Mille	D91	10h51	10h51	10h51
	-1,9	➡ à droite	rue Basse	D91	10h52	10h52	10h52
	-1,7	⚠	PASSAGE A NIVEAU		10h53	10h53	10h52
	-0,4		HAM EN ARTOIS		10h55	10h54	10h54
	-0,4	↶ à gauche	rue de Berguette	D91	10h55	10h54	10h54
0,0	125,2	🏍️	DEPART REEL (Lancé devant l'abri de bus) BOUCLE DES "MONTS"		10h55	10h55	10h55
0,0	125,2	🚦	tout droit		10h55	10h55	10h55
0,3	124,9	🚦	tout droit		10h56	10h56	10h55
0,6	124,6	🚦	tout droit		10h56	10h56	10h56
0,7	124,5	➡ à droite	rue de l'église	D94	10h56	10h56	10h56
0,9	124,3	↶ à gauche	rue de Bourecq	D94	10h57	10h56	10h56
1,0	124,2	🚦	tout droit		10h57	10h57	10h56
3,3	121,9	⚠	ILOTS DIRECTIONNELS		11h01	11h00	11h00
3,3	121,9	🚦	tout droit		11h01	11h00	11h00
3,4	121,8		BOURECQ		11h01	11h00	11h00
3,5	121,7	🚦	tout droit		11h01	11h00	11h00
3,7	121,5		ST HILAIRE COTTES		11h01	11h01	11h00
3,9	121,3	⚠	ILOTS DIRECTIONNELS		11h02	11h01	11h00
4,6	120,6	↶ à gauche	rue d'Aire	D91	11h03	11h02	11h01
4,7	120,5		LESPESES		11h03	11h02	11h02
5,2	120,0	🚦	tout droit		11h04	11h03	11h02
5,6	119,6		LIERES		11h04	11h03	11h03
6,0	119,2	➡ à droite	rue d'Hesdin, début de la montée	D185	11h05	11h04	11h03
6,1	119,1	🚦	tout droit		11h05	11h04	11h04
8,4	116,8		AUCHY-AU-BOIS		11h09	11h08	11h07
8,8	116,4	➡ à droite	chaussée Brunehaut	D341	11h09	11h08	11h07
9,5	115,7	↶ à gauche	rue neuve	D185	11h10	11h09	11h08
9,7	115,5	🚦	tout droit		11h11	11h10	11h09
9,9	115,3	↶ à gauche	direction Nedon rue de Pemes	D90	11h11	11h10	11h09
10,4	114,8	⚠	ILOTS DIRECTIONNELS		11h12	11h11	11h10
10,7	114,5	🚦	tout droit		11h12	11h11	11h10
12,3	112,9		NEDONCHEL		11h15	11h14	11h12
12,3	112,9	↶ à gauche	direction Nedon, rue de la droite montagne	D90E	11h15	11h14	11h12
13,2	112,0		NEDON		11h16	11h15	11h14
13,3	111,9	↶ à gauche	direction Amettes, rue d'Amettes	D69	11h16	11h15	11h14
13,4	111,8	➡ à droite	GR Grande rue	D90E1	11h17	11h15	11h14
13,6	111,6		Prix des Sprints	Sprint N°1 - NEDON	11h17	11h15	11h14
14,1	111,1	➡ à droite	direction Nedonchel	D90	11h18	11h16	11h15
14,9	110,3		NEDONCHEL		11h19	11h17	11h16
14,9	110,3	↶ à gauche	direction Fiefs	D77E3	11h19	11h17	11h16
16,8	108,4		Prix des monts	MONT n°1 - Côte de FIEFS (arbre à droite)	11h22	11h20	11h19
17,4	107,8	🚦	tout droit		11h23	11h21	11h20
17,7	107,5		FIEFS		11h23	11h22	11h20
18,4	106,8	➡ à droite	Rue de Febvin	D77	11h24	11h23	11h21
18,7	106,5	↶ à gauche	Rue de la Loge (ILOTS AU MILIEU DELA ROUTE)	D92	11h25	11h23	11h22
19,4	105,8	➡ à droite	Rue de Boulogne	D92	11h26	11h24	11h23
20,3	104,9	↶ à gauche		D93	11h27	11h26	11h24
21,8	103,4	🚦	tout droit		11h30	11h28	11h26
22,9	102,3		FONTAINE-LES-BOULANS		11h32	11h29	11h28
23,0	102,2	↶ à gauche	Rue Principale	D94	11h32	11h30	11h28
24,5	100,7		HEUCHIN		11h34	11h32	11h30
24,9	100,3	🚦	tout droit		11h35	11h32	11h30
25,1	100,1	🚦	tout droit		11h35	11h33	11h31
25,6	99,6	↶ à gauche	rue d'Heuchin	D71	11h36	11h33	11h31
27,4	97,8		Prix des monts	MONT n°2 - Côte de Heuchin (arbre)	11h39	11h36	11h34

27,8	97,4		BOYAVAL			11h39	11h37	11h35
28,4	96,8	➡	à droite	direction Eps, rue d'EPS	D71 E1	11h40	11h38	11h35
29,7	95,5		EPS - HERBEVAL	rue de Boyaval	D71 E1	11h42	11h40	11h37
30,7	94,5		Prix des Sprints	Sprint N°2 - EPS		11h44	11h41	11h39
30,9	94,3	⦿	tout droit	au "cédez le passage" direction Hestrus	D70E4	11h44	11h41	11h39
31,0	94,2	⦿	à gauche	début de la montée, rue de Pemes	D70E4	11h44	11h42	11h39
31,1	94,1	➡	à droite	rue de Turbeville	D70E4	11h44	11h42	11h39
32,0	93,2	⦿	à gauche	rue de Turbeville	D70E4	11h46	11h43	11h41
33,2	92,0		HESTRUS			11h48	11h45	11h42
33,2	92,0		Prix des monts	MONT n°3 - Côte de Hestrus		11h48	11h45	11h42
33,3	91,9	➡	à droite	rue Principale	D99	11h48	11h45	11h42
33,4	91,8	⦿	à gauche	rue Principale	D99	11h48	11h45	11h43
34,7	90,5	⦿	tout droit	rue principale	D99	11h50	11h47	11h44
36,2	89,0		ST MARTIN	(commune d'Hericourt)		11h53	11h49	11h47
36,7	88,5	➡	à droite	route d'Hestrus	D99	11h53	11h50	11h47
36,9	88,3	⦿	à gauche		D99	11h54	11h50	11h48
37,3	87,9		WAVRANS SUR TERNOISE			11h54	11h51	11h48
37,4	87,8	⚠	RETRECISSEMENT+PONT			11h54	11h51	11h48
37,5	87,7	⦿	tout droit	rue de Tangry	D99	11h55	11h51	11h48
37,6	87,6	⚠	PASSAGE A NIVEAU			11h55	11h51	11h49
37,7	87,5	➡	à droite	au stop direction Monchy-Cayeux, rue de Fruges	D343	11h55	11h52	11h49
37,9	87,3		SAUTRICOURT	(commune d'Hericourt)		11h55	11h52	11h49
38,1	87,1	⦿	tout droit		D343	11h56	11h52	11h49
38,9	86,3	⦿	tout droit		D343	11h57	11h53	11h50
39,2	86,0		MONCHY-CAYEUX			11h57	11h54	11h51
39,8	85,4	⦿	tout droit	route Nationale	D343	11h58	11h55	11h52
40,3	84,9	⦿	tout droit	rue de St-Pol	D343	11h59	11h56	11h52
41,1	84,1	⦿	tout droit		D343	12h00	11h57	11h54
41,3	83,9		ANVIN			12h01	11h57	11h54
41,9	83,3	➡	à droite	rue de St-Pol	D343	12h02	11h58	11h55
42,1	83,1	⦿	à gauche	direction Teneur, rue d'Hesdin	D94	12h02	11h58	11h55
42,1	83,1	⚠	ILOTS DIRECTIONNELS	AU MILIEU DE LA CHAUSSEE		12h02	11h58	11h55
42,6	82,6	⦿	tout droit	rue d'Hesdin	D94	12h03	11h59	11h56
43,2	82,0	⦿	tout droit	rue d'Hesdin	D94	12h04	12h00	11h57
43,6	81,6	➡	à droite	rue de Maisnil	D97	12h04	12h00	11h57
43,6	81,6		TENEUR			12h04	12h00	11h57
43,7	81,5	⚠	PASSAGE A NIVEAU			12h04	12h01	11h57
44,0	81,2	⚠	PASSAGE PONT RETRECISSEMENT A DROITE			12h05	12h01	11h58
44,3	80,9	⦿	tout droit	début de la montée	C6	12h05	12h02	11h58
45,2	80,0		Prix des monts	MONT n°4 - Côte de Teneur		12h07	12h03	11h59
45,3	79,9	⦿	tout droit	au stop - direction Bergueneuse	D97	12h07	12h03	12h00
46,1	79,1		BERGUENEUSE	rue de Teneur	D97	12h08	12h04	12h01
46,8	78,4	➡	à droite	rue de l'église	D71	12h09	12h05	12h02
46,9	78,3	⦿	tout droit	au carrefour, rue d'Heuchin	D71	12h09	12h05	12h02
46,9	78,3	⚠	ILOTS DIRECTIONNELS	PASSAGE A GAUCHE		12h09	12h05	12h02
47,1	78,1		HEUCHIN		D71	12h10	12h06	12h02
47,8	77,4	⚠	à gauche	direction Lisbourg, la rue Guilbert		12h11	12h07	12h03
49,0	76,2		Prix des monts	MONT n°5 - Côte de Heuchin		12h13	12h09	12h05
49,4	75,8		EQUIRRE			12h36	12h31	12h26
50,3	74,9	⦿	tout droit	rue d'Heuchin		12h15	12h11	12h07
50,8	74,4	⚠	ATTENTION VIRAGE A GAUCHE DANGEREUX			12h16	12h11	12h07
51,2	74,0		LISBOURG			12h16	12h12	12h08
51,5	73,7	⦿	tout droit	rue du Chêne		12h17	12h12	12h08
52,5	72,7	⦿	à gauche	direction Lisbourg (centre)	D93	12h18	12h14	12h10
53,2	72,0	⦿	tout droit	direction Laires (à la place de la Mairie)	D95	12h19	12h15	12h11
57,1	68,1	⦿	tout droit	direction Laires	D95	12h26	12h21	12h16
57,3	67,9		LAIRES			12h26	12h21	12h17
57,7	67,5	⦿	tout droit		D95	12h26	12h22	12h17
58,0	67,2	⦿	tout droit		D95E1	12h27	12h22	12h18

58,1	67,1	↻	à droite	direction Fléchin	D95E1	12h27	12h22	12h18	
60,3	64,9		BONCOURT	(commune de FLECHIN)		12h31	12h26	12h21	
60,5	64,7	⤵	tout droit	direction Fléchin	D95E1	12h31	12h26	12h21	
60,9	64,3		FLECHIN			12h32	12h26	12h22	
61,2	64,0	⤵	tout droit	direction Fléchin	D95E1	12h32	12h27	12h22	
61,3	63,9	⚠	VIRAGE GAUCHE / DROITE EN BAS DE LA DESCENTE+RETRECISSEMENT				12h32	12h27	12h22
61,4	63,8	↻	à gauche	direction Enquin-les-Mines, rue Haute	D77	12h32	12h27	12h23	
62,4	62,8		CUHEM	(commune de FLECHIN)		12h34	12h29	12h24	
63,1	62,1	↻	à droite	rue de la carroye	D159	12h35	12h30	12h25	
63,5	61,7	↻	à gauche		D159	12h36	12h30	12h26	
64,7	60,5	⤵	tout droit	rue des Templiers	D159	12h38	12h32	12h27	
64,9	60,3		ENQUIN-LES-MINES	(Hameau de Fléchinelle)		12h38	12h32	12h28	
65,4	59,8	↻	à gauche		D159	12h39	12h33	12h28	
65,5	59,7	↻	à droite	rue de Fosse 1, direction Estrée-Blanche	D159	12h39	12h33	12h28	
66,1	59,1		ESTREE BLANCHE			12h40	12h34	12h29	
66,9	58,3	↻	à droite		D159	12h41	12h35	12h30	
67,0	58,2	⚠	ILOTS DIRECTIONNELS A GAUCHE EN SORTIE DE VIRAGE				12h41	12h36	12h31
67,1	58,1	↻	à droite	au stop, rue de Théroouanne	D341	12h41	12h36	12h31	
67,3	57,9	⤵	tout droit	au feu tricolore, rue de l'église	D341	12h42	12h36	12h31	
68,0	57,2		DESCENTE droite/gauche				12h43	12h37	12h32
68,3	56,9	⤵	tout droit	début de la montée, chaussée Brunehaut	D341	12h43	12h38	12h32	
68,7	56,5		ENTREE DANS LA ZONE VERTE				12h44	12h38	12h33
69,1	56,1		Prix des monts MONT n°6 - Côte de Estrée Blanche				12h44	12h39	12h34
69,7	55,5		DEBUT DE LA ZONE DE RAVITAILLEMENT			D341	12h45	12h40	12h34
70,5	54,7	⤵	tout droit		D341	12h47	12h41	12h36	
70,7	54,5		FIN DE LA ZONE DE RAVITAILLEMENT			D341	12h47	12h41	12h36
70,7	54,5		LIGNY-LES-AIRES			12h47	12h41	12h36	
70,7	54,5		RELY			12h47	12h41	12h36	
71,2	54,0	↻	à gauche	Grand Rue	D90	12h48	12h42	12h37	
71,6	53,6	⤵	tout droit		D90	12h48	12h42	12h37	
71,7	53,5		FIN DE LA ZONE VERTE				12h49	12h43	12h37
71,9	53,3	↻	à gauche	direction Linghem, rue de Linghem	D90	12h49	12h43	12h38	
72,5	52,7	↻	à droite		D90	12h50	12h44	12h38	
74,3	50,9		LINGHEM			12h53	12h47	12h41	
74,4	50,8	↻	à droite	rue de Rely	D90	12h53	12h47	12h41	
74,5	50,7	⚠	DOS D'ÂNES JUSTE APRES LE VIRAGE A DROITE				12h53	12h47	12h41
74,7	50,5	↻	à gauche	rue de Lambres	D90	12h53	12h47	12h42	
75,0	50,2	⤵	tout droit		D90	12h54	12h48	12h42	
75,8	49,4		QUERNES			12h55	12h49	12h43	
75,8	49,4		ROMBLY			12h55	12h49	12h43	
75,8	49,4	↻	à droite	au stop en haut de la montée, rue du Rietz	D186	12h55	12h49	12h43	
76,5	48,7	↻	à gauche		D186	12h56	12h50	12h44	
76,7	48,5	↻	à gauche		D186	12h56	12h50	12h44	
77,6	47,6		MAZINGHEM			12h58	12h51	12h46	
77,9	47,3	⚠	ILOTS DIRECTIONNELS				12h58	12h52	12h46
78,0	47,2	⚠	ROND-POINT par les deux côtés				12h59	12h52	12h46
78,2	47,0	⤵	tout droit		D186	12h59	12h52	12h47	
79,9	45,3	⤵	tout droit		D186	13h02	12h55	12h49	
80,3	44,9		ISBERGUES			13h02	12h56	12h50	
80,5	44,7	⤵	tout droit	rue de Mazinghem	D186	13h02	12h56	12h50	
80,8	44,4	⤵	tout droit	rue de Mazinghem	D186	13h03	12h56	12h50	
80,9	44,3	⚠	ILOTS DIRECTIONNELS				13h03	12h56	12h50
81,0	44,2	⚠	ROND-POINT par la gauche				13h03	12h57	12h51
81,0	44,2	↻	à gauche	rue de Lillers		13h03	12h57	12h51	
82,6	42,6		TREZENNES	(commune de Lambres)		13h06	12h59	12h53	
82,9	42,3	⤵	tout droit	rue de Lillers		13h06	12h59	12h53	
83,4	41,8	⤵	tout droit	rue de Lillers		13h07	13h00	12h54	
83,9	41,3		AIRE SUR LA LYS	rue de Trézennes		13h08	13h01	12h55	
84,1	41,1		Prix des Sprints Sprint du 62 - AIRE SUR LA LYS				13h08	13h01	12h55

84,2	41,0		ILOTS DIRECTIONNELS			13h08	13h01	12h55
84,3	40,9		ROND-POINT	par les deux côtés		13h08	13h02	12h55
84,3	40,9		tout droit	route de Trézennes		13h08	13h02	12h55
84,6	40,6		à droite	au stop, rue de constantinople (direction Isbergues)		13h09	13h02	12h56
85,9	39,3		ILOTS DIRECTIONNELS	SUR LA GAUCHE DANS LE VIRAGE A DROITE		13h11	13h04	12h58
86,1	39,1		tout droit	rue de Constantinople		13h11	13h04	12h58
86,2	39,0		ISBERGUES	(Hameau de La Roupie)		13h11	13h04	12h58
86,3	38,9		tout droit	rue de la Roupie		13h12	13h05	12h58
86,4	38,8		tout droit	rue de la Roupie		13h12	13h05	12h58
86,6	38,6		à droite	rue de la Roupie		13h12	13h05	12h59
86,8	38,4		à gauche	rue de la Roupie		13h12	13h05	12h59
87,1	38,1		ILOTS DIRECTIONNELS			13h13	13h06	12h59
87,2	38,0		ROND-POINT	par la droite		13h13	13h06	12h59
87,2	38,0		tout droit	rue Jean Jaurès	D187E1	13h13	13h06	12h59
87,2	38,0		Sortie boucle "des MONTS" - Début des boucles "FINALE" (3 tours)			13h13	13h06	12h59
87,8	37,4		tout droit	rue Jean Jaurès	D187E1	13h14	13h07	13h00
88,0	37,2		tout droit	rue Jean Jaurès	D187E1	13h14	13h07	13h01
88,1	37,1		tout droit	rue Jean Jaurès	D187E1	13h14	13h07	13h01
88,7	36,5		ILOTS DIRECTIONNELS			13h15	13h08	13h02
88,7	36,5		à gauche	aux feux tricolores, rue de la victoire	D186	13h15	13h08	13h02
89,5	35,7		Ligne d'arrivée	1er PASSAGE		13h17	13h09	13h03
89,8	35,4		à droite	aux feux tricolores, rue Léon Blum		13h17	13h10	13h03
90,8	34,4		à gauche	rue Schuman		13h19	13h11	13h05
91,1	34,1		à gauche	rue Edmond Mille		13h19	13h12	13h05
91,5	33,7		à gauche	rue de l'église de Berguette		13h20	13h12	13h06
92,3	32,9		à droite	rue de Guarbecque		13h21	13h14	13h07
92,6	32,6		à gauche	rue de Guarbecque		13h22	13h14	13h07
			GUARBECQUE					
92,8	32,4		tout droit	rue du Maréchal Leclerc		13h22	13h14	13h07
93,0	32,2		Prix des Sprints	Sprint N°3 - GUARBECQUE		13h22	13h15	13h08
93,2	32,0		tout droit	Place Georges Clémenceau		13h23	13h15	13h08
93,3	31,9		à gauche	rue du Maréchal Foch		13h23	13h15	13h08
93,6	31,6		à droite	rue du Maréchal Foch	D186	13h23	13h15	13h09
93,7	31,5		tout droit		D186	13h23	13h16	13h09
94,4	30,8		à gauche	rue Pasteur, 	VIRAGE EN EPINGLE	13h24	13h17	13h10
94,6	30,6		à droite	rue du bray		13h25	13h17	13h10
			ISBERGUES					
94,9	30,3					13h25	13h17	13h10
95,2	30,0		à gauche	rue Paul Lafargue		13h26	13h18	13h11
96,8	28,4		PLOT EN BÊTON A DROITE			13h28	13h20	13h13
96,9	28,3		tout droit			13h28	13h20	13h13
97,5	27,7		PASSAGE SOUS UN PONT + RETRECISSEMENT			13h29	13h21	13h14
97,6	27,6		tout droit	Rampe de pont d'Isbergues		13h29	13h21	13h14
97,7	27,5		tout droit	Rampe de pont d'Isbergues		13h30	13h22	13h14
97,8	27,4		RETRECISSEMENT AU PASSAGE SUR LE PONT			13h30	13h22	13h15
97,9	27,3		tout droit	Rampe de pont d'Isbergues		13h30	13h22	13h15
98,2	27,0		à droite	au stop, rue des Anciens Combattants	D187	13h30	13h22	13h15
99,1	26,1		ILOTS DIRECTIONNELS			13h32	13h24	13h16
99,1	26,1		ROND-POINT	par la gauche (virage serré)		13h32	13h24	13h16
99,7	25,5		tout droit	rue Jean Jaurès	D187E1	13h33	13h25	13h17
99,9	25,3		tout droit	rue Jean Jaurès	D187E1	13h33	13h25	13h18
100,0	25,2		tout droit	rue Jean Jaurès	D187E1	13h33	13h25	13h18
100,6	24,6		ILOTS DIRECTIONNELS			13h34	13h26	13h19
100,6	24,6		à gauche	aux feux tricolores, rue de la victoire	D186	13h34	13h26	13h19
101,4	23,8		Ligne d'arrivée	2ème PASSAGE		13h35	13h27	13h20
101,7	23,5		à droite	aux feux tricolores, rue Léon Blum		13h36	13h28	13h20
102,7	22,5		à gauche	rue Schuman		13h38	13h29	13h22
103,0	22,2		à gauche	rue Edmond Mille		13h38	13h30	13h22
103,4	21,8		à gauche	rue de l'église de Berguette		13h39	13h30	13h23
104,2	21,0		à droite	rue de Guarbecque		13h40	13h31	13h24
104,5	20,7		à gauche	rue de Guarbecque		13h40	13h32	13h24

			GUARBECQUE			
104,7	20,5	🚦	tout droit	rue du Maréchal Leclerc		13h41 13h32 13h24
105,1	20,1	🚦	tout droit	Place Georges Clémenceau		13h41 13h33 13h25
105,2	20,0	🚦	à gauche	rue du Maréchal Foch		13h41 13h33 13h25
105,5	19,7	🚦	à droite	rue du Maréchal Foch		13h42 13h33 13h26
105,6	19,6	🚦	tout droit			13h42 13h33 13h26
106,3	18,9	🚦	à gauche	rue Pasteur, VIRAGE EN EPINGLE		13h43 13h35 13h27
106,5	18,7	🚦	à droite	rue du bray		13h44 13h35 13h27
106,8	18,4		ISBERGUES			13h44 13h35 13h27
107,1	18,1	🚦	à gauche	rue Paul Lafargue		13h44 13h36 13h28
108,7	16,5		PLOT EN BÊTON A DROITE			13h47 13h38 13h30
108,8	16,4	🚦	tout droit			13h47 13h38 13h30
109,4	15,8		PASSAGE SOUS UN PONT + RETRECISSEMENT			13h48 13h39 13h31
109,5	15,7	🚦	tout droit			13h48 13h39 13h31
109,6	15,6	🚦	tout droit			13h48 13h39 13h31
109,7	15,5		RETRECISSEMENT AU PASSAGE SUR LE PONT			13h49 13h40 13h32
109,8	15,4	🚦	tout droit			13h49 13h40 13h32
110,1	15,1	🚦	à droite	au stop	D187	13h49 13h40 13h32
111,0	14,2		ILOTS DIRECTIONNELS			13h51 13h42 13h33
111,0	14,2		ROND-POINT	par la gauche (virage serré)		13h51 13h42 13h33
111,6	13,6	🚦	tout droit	rue Jean Jaurès	D187E1	13h52 13h42 13h34
111,8	13,4	🚦	tout droit	rue Jean Jaurès	D187E1	13h52 13h43 13h35
111,9	13,3	🚦	tout droit	rue Jean Jaurès	D187E1	13h52 13h43 13h35
112,5	12,7		ILOTS DIRECTIONNELS			13h53 13h44 13h36
112,5	12,7	🚦	à gauche	aux feux tricolores, rue de la victoire	D186	13h53 13h44 13h36
113,3	11,9		Ligne d'arrivée	3ème PASSAGE		13h54 13h45 13h37
113,6	11,6	🚦	à droite	aux feux tricolores, rue Léon Blum		13h55 13h45 13h37
114,6	10,6	🚦	à gauche	rue Schuman		13h56 13h47 13h39
114,9	10,3	🚦	à gauche	rue Edmond Mille		13h57 13h47 13h39
115,3	9,9	🚦	à gauche	rue de l'église de Berguette		13h57 13h48 13h40
116,1	9,1	🚦	à droite	rue de Guarbecque		13h59 13h49 13h41
116,4	8,8	🚦	à gauche	rue de Guarbecque		13h59 13h50 13h41
113,3			GUARBECQUE			
116,6	8,6	🚦	tout droit	rue du Maréchal Leclerc		13h59 13h50 13h41
117,0	8,2	🚦	tout droit	Place Georges Clémenceau		14h00 13h51 13h42
117,1	8,1	🚦	à gauche	rue du Maréchal Foch		14h00 13h51 13h42
117,4	7,8	🚦	à droite	rue du Maréchal Foch		14h01 13h51 13h43
117,5	7,7	🚦	tout droit			14h01 13h51 13h43
118,2	7,0	🚦	à gauche	rue Pasteur, VIRAGE EN EPINGLE		14h02 13h52 13h44
118,4	6,8	🚦	à droite	rue du bray		14h02 13h53 13h44
118,7	6,5		ISBERGUES			14h03 13h53 13h44
119,0	6,2	🚦	à gauche	rue Paul Lafargue		14h03 13h54 13h45
120,6	4,6		PLOT EN BÊTON A DROITE			14h06 13h56 13h47
120,7	4,5	🚦	tout droit			14h06 13h56 13h47
121,3	3,9		PASSAGE SOUS UN PONT + RETRECISSEMENT			14h07 13h57 13h48
121,4	3,8	🚦	tout droit			14h07 13h57 13h48
121,5	3,7	🚦	tout droit			14h07 13h57 13h48
121,6	3,6		RETRECISSEMENT AU PASSAGE SUR LE PONT			14h07 13h57 13h49
121,7	3,5	🚦	tout droit			14h08 13h58 13h49
122,0	3,2	🚦	à droite	au stop	D187	14h08 13h58 13h49
122,9	2,3		ILOTS DIRECTIONNELS			14h09 13h59 13h50
122,9	2,3		ROND-POINT	par la gauche (virage serré)		14h09 13h59 13h50
123,5	1,7	🚦	tout droit	rue Jean Jaurès	D187E1	14h10 14h00 13h51
123,7	1,5	🚦	tout droit	rue Jean Jaurès	D187E1	14h11 14h01 13h52
123,8	1,4	🚦	tout droit	rue Jean Jaurès	D187E1	14h11 14h01 13h52
124,4	0,8		ILOTS DIRECTIONNELS			14h12 14h02 13h53
124,4	0,8	🚦	à gauche	aux feux tricolores, rue de la victoire	D186	14h12 14h02 13h53
125,2	0,0		ARRIVEE			14h13 14h03 13h54