












KMS	KMS			Horaire course		
PARCOURS	A PARCOURIR	INDICATIONS	PRECISIONS	ROUTE	43 km/h	45 km/h
-1,8		DEPART PROMENADE route de la victoire sur Ligne d'Arrivée		D186	11h50	11h50
-1,5		➡ à droite	aux feux tricolores, rue Léon Blum			
-0,5		⬅ à gauche	rue Schuman	D91		
-0,2		⬅ à gauche	rue Edmond Mille			
0,0	197,6	 DEPART REEL (Lancé)	Devant le garage Citroën - (3 tours)	D186	11h55	11h55
0,2	197,4	⬅ à gauche	rue de l'église de Berguette		11h55	11h55
1,0	196,6	➡ à droite	rue de Guarbecque		11h56	11h56
1,3	196,3	⬅ à gauche	rue de Guarbecque		11h56	11h56
1,4	196,2	ISBERGUES			11h56	11h56
1,4	196,2	GUARBECQUE			11h56	11h56
1,5	196,1	⤵ tout droit	rue du Maréchal Leclerc		11h57	11h57
1,9	195,7	⤵ tout droit	Place Georges Clémenceau		11h57	11h57
2,0	195,6	⬅ à gauche	rue du Maréchal Foch		11h57	11h57
2,3	195,3	➡ à droite	rue du Maréchal Foch	D186	11h58	11h58
2,4	195,2	⤵ tout droit	rue du Maréchal Foch	D186	11h58	11h58
3,1	194,5	⬅ à gauche	rue Pasteur,  VIRAGE EN EPINGLE		11h59	11h59
3,3	194,3	➡ à droite	rue du bray		11h59	11h59
3,6	194,0	GUARBECQUE			12h00	11h59
3,6	194,0	ISBERGUES			12h00	11h59
3,9	193,7	⬅ à gauche	rue Paul Lafargue		12h00	12h00
5,5	192,1	 PLOT EN BÉTON A DROITE			12h02	12h02
5,6	192,0	⤵ tout droit			12h02	12h02
6,2	191,4	 PASSAGE SOUS UN PONT + RETRECISSEMENT			12h03	12h03
6,3	191,3	⤵ tout droit	Rampe de pont d'Isbergues		12h03	12h03
6,4	191,2	⤵ tout droit	Rampe de pont d'Isbergues		12h03	12h03
6,5	191,1	 RETRECISSEMENT AU PASSAGE SUR LE PONT			12h04	12h03
6,6	191,0	⤵ tout droit	Rampe de pont d'Isbergues		12h04	12h03
6,9	190,7	➡ à droite	au stop, rue des Anciens Combattants	D187	12h04	12h04
7,8	189,8	 ILOTS DIRECTIONNELS			12h05	12h05
7,8	189,8	 ROND-POINT	par la gauche (virage serré)		12h05	12h05
8,4	189,2	⤵ tout droit	rue Jean Jaurès	D187E1	12h06	12h06
8,6	189,0	⤵ tout droit	rue Jean Jaurès	D187E1	12h07	12h06
8,7	188,9	⤵ tout droit	rue Jean Jaurès	D187E1	12h07	12h06
9,3	188,3	 ILOTS DIRECTIONNELS			12h07	12h07
9,3	188,3	⬅ à gauche	aux feux tricolores, rue de la victoire	D186	12h07	12h07
10,1	187,5	ligne d'arrivée 1er PASSAGE - Fin du 1er tour			12h09	12h08
22,0	175,6	ligne d'arrivée 2ème PASSAGE - Fin du 2ème tour			12h25	12h24
22,0	175,6	Prix des Sprints Sprint N°1 - ISBERGUES (ligne arrivée)			12h25	12h24
33,9	163,7	ligne d'arrivée 3ème PASSAGE - Fin du 3ème tour			12h42	12h40
33,9	163,7	Prix des Sprints Sprint N°2 - ISBERGUES (ligne arrivée)			12h42	12h40
34,2	163,4	➡ à droite	aux feux tricolores, rue Léon Blum		12h42	12h40
35,2	162,4	⬅ à gauche	rue Schuman	D91	12h44	12h41
35,5	162,1	⬅ à gauche	rue Edmond Mille		12h44	12h42
35,7	161,9	➡ à droite	rue Basse	D91	12h44	12h42
35,7	161,9	Sortie de la boucles de "DEPART" - Début de la 1ère boucle des "MONTS"			12h44	12h42
36,0	161,6	 PASSAGE A NIVEAU			12h45	12h43
37,3	160,3	ISBERGUES			12h47	12h44

76ème édition

37,3	160,3	HAM EN ARTOIS			12h47	12h44
37,3	160,3	ILOTS DIRECTIONNELS			12h47	12h44
37,3	160,3	🚦 tout droit	Rue de Berguette		12h47	12h44
37,7	159,9	🚦 au stop, tout droit	Rue de Berguette		12h47	12h45
38,1	159,5	🚦 tout droit	Rue de Berguette		12h48	12h45
38,4	159,2	🚦 tout droit	Rue de l'Eglise	D94	12h48	12h46
38,4	159,2	Début zone de collecte			12h48	12h46
38,8	158,8	🚦 tout droit	Rue de Bourecq	D94	12h49	12h46
39,4	158,2	Fin zone de collecte			12h49	12h47
39,4	158,2	HAM EN ARTOIS			12h49	12h47
39,4	158,2	BOURECQ			12h49	12h47
41,0	156,6	ILOTS DIRECTIONNELS			12h52	12h49
41,1	156,5	🚦 tout droit	Traversée de la D943	D94	12h52	12h49
41,3	156,3	➡ au stop, à droite	Rue Principale		12h52	12h50
41,4	156,2	⤵ à gauche	Rue de Cottes, direction LESPESES	D94E3	12h52	12h50
41,8	155,8	RETRECISSEMENTS DES DEUX CÔTES			12h53	12h50
41,9	155,7	BOURECQ			12h53	12h50
41,9	155,7	ST HILAIRE CÔTTES			12h53	12h50
42,2	155,4	🚦 tout droit	Rue des Sables	D94E3	12h53	12h51
42,4	155,2	⤵ au stop, à gauche	Rue d'Aire	D91	12h54	12h51
42,5	155,1	ST HILAIRE CÔTTES			12h54	12h51
42,5	155,1	LESPESES			12h54	12h51
43,0	154,6	⤵ à gauche	Rue du Pont de Fer	D185E1	12h55	12h52
43,5	154,1	RETRECISSEMENTS DE LA ROUTE			12h55	12h53
43,5	154,1	➡ à droite	Rue du Moulin	D185E1	12h55	12h53
43,7	153,9	🚦 tout droit	rue du Moulin	D185E1	12h55	12h53
43,9	153,7	🚦 tout droit	Rue de Lespesses	D185E1	12h56	12h53
44,1	153,5	LESPESES			12h56	12h53
44,1	153,5	ECQUEDECQUES		D185E1	12h56	12h53
45,2	152,4	➡ à droite	Rue Principale, direction AMES	D185	12h58	12h55
46,5	151,1	Prix des monts MONT n°1 - Côte de Fauquenhem			12h59	12h57
46,5	151,1	LESPESES-FAUQUENHEM			12h59	12h57
46,5	151,1	🚦 tout droit	Rue de Lillers	D185	12h59	12h57
46,9	150,7	🚦 tout droit	Rue de Lillers	D185	13h00	12h57
47,1	150,5	🚦 tout droit	Rue de Lillers	D185	13h00	12h57
47,3	150,3	LESPESES-FAUQUENHEM			13h01	12h58
47,3	150,3	LIERES			13h01	12h58
47,4	150,2	➡ à droite	Rue d'Auchel	D91	13h01	12h58
47,6	150,0	⤵ à gauche	Rue d'Hesdin	D185	13h01	12h58
47,7	149,9	🚦 tout droit	Rue d'Hesdin	D185	13h01	12h58
49,0	148,6	Prix des monts MONT n°2 - Côte de Lières			13h03	13h00
49,0	148,6	🚦 tout droit	Rue d'Hesdin	D185	13h03	13h00
49,3	148,3	🚦 tout droit	Rue d'Hesdin	D185	13h03	13h00
49,4	148,2	🚦 tout droit	Rue d'Hesdin	D185	13h03	13h00
49,9	147,7	LIERES			13h04	13h01
49,9	147,7	AUCHY-AU-BOIS		D185	13h04	13h01
50,4	147,2	➡ à droite	au cédez le passage, Chaussée Brunehaut	D941	13h05	13h02
51,2	146,4	🚦 tout droit	Chaussée Brunehaut	D941	13h06	13h03
51,5	146,1	🚦 tout droit	Chaussée Brunehaut	D941	13h06	13h03
51,7	145,9	ILOTS DIRECTIONNELS			13h07	13h03

76ème édition

51,7	145,9	🚦 tout droit	Chaussée Brunehaut	D341	13h07	13h03	
52,0	145,6	AUCHY-AU-BOIS				13h07	13h04
52,0	145,6	LIGNY-LES-AIRES			D341	13h07	13h04
52,9	144,7	🚦 tout droit	Chaussée Brunehaut	D341	13h08	13h05	
53,0	144,6	⚠️	ILOTS DIRECTIONNELS au milieu rue de RELY		13h08	13h05	
53,0	144,6	🚦 à gauche	rue de Rely	D90	13h08	13h05	
53,5	144,1	🚦 tout droit	rue de Rely	D90	13h09	13h06	
54,1	143,5	🚦 tout droit	rue de Rely	D90	13h10	13h07	
54,2	143,4	🚦 à droite	Grand'Rue	D90E2	13h10	13h07	
54,5	143,1	🚦 tout droit	Grand'Rue	D90E2	13h11	13h07	
54,7	142,9	🚦 tout droit	Grand'Rue	D90E2	13h11	13h07	
55,2	142,4	LIGNY-LES-AIRES				13h12	13h08
55,2	142,4	WESTREHEM				13h12	13h08
55,2	142,4	🚦 à gauche	rue de Ligny	D90E2	13h12	13h08	
55,9	141,7	🚦 au stop, à gauche	rue d'Hesdin	D94	13h13	13h09	
56,6	141,0	WESTREHEM				13h13	13h10
56,6	141,0	AUCHY-AU-BOIS				13h13	13h10
56,7	140,9	⚠️	RETRECISSEMENTS DES DEUX CÔTES		13h14	13h10	
57,1	140,5	🚦 tout droit	rue d'Hesdin		13h14	13h11	
57,3	140,3	⚠️	RETRECISSEMENTS DES DEUX CÔTES		13h14	13h11	
57,5	140,1	🚦 tout droit	rue d'Hesdin		13h15	13h11	
57,9	139,7	🚦 à droite	rue de Pernes, direction AUCHY (centre)	D90	13h15	13h12	
58,2	139,4	🚦 tout droit	rue de Pernes	D90	13h16	13h12	
58,3	139,3	🚦 tout droit	rue de Pernes	D90	13h16	13h12	
58,4	139,2	🚦 au stop, tout droit	rue de Pernes	D90	13h16	13h12	
58,5	139,1	🚦 à droite	rue de Pernes	D90	13h16	13h13	
59,1	138,5	🚦 tout droit	rue de Pernes (Hameaux de TATINCLOUX)	D90	13h17	13h13	
59,9	137,7	AUCHY-AU-BOIS				13h18	13h14
60,8	136,8	🚦 à gauche	rue de la Droite Montagne		13h19	13h16	
60,8	136,8	NEDON				13h19	13h16
61,6	136,0	🚦 tout droit	rue de la Droite Montagne		13h20	13h17	
61,7	135,9	🚦 tout droit	rue de Nédonchel	D69	13h21	13h17	
61,8	135,8	🚦 tout droit	rue de Nédonchel	D69	13h21	13h17	
61,9	135,7	🚦 à droite	Grand Rue, direction BAILLEUL LEZ PERNES	D90E1	13h21	13h17	
62,6	135,0	🚦 à droite	rue du Bois de Nedon, direction NEDONCHEL	D90	13h22	13h18	
62,8	134,8	NEDON				13h22	13h18
62,8	134,8	NEDONCHEL				13h22	13h18
63,4	134,2	🚦 à gauche	direction FIEFS	D77E3	13h23	13h19	
64,4	133,2	NEDONCHEL				13h24	13h20
65,5	132,1	Prix des monts MONT n°3 - Côte de Nedon (arbre à droite)				13h26	13h22
65,9	131,7	FIEFS				13h26	13h22
65,9	131,7	🚦 tout droit	rue de Nédonchel	D77E3	13h26	13h22	
66,3	131,3	🚦 tout droit	rue de Nédonchel	D77E3	13h27	13h23	
66,7	130,9	🚦 tout droit	rue de Nédonchel	D77E3	13h28	13h23	
67,0	130,6	🚦 à droite	rue Simon, direction HEUCHIN	D77E3	13h28	13h24	
67,2	130,4	🚦 à gauche	rue de la Loge, direction HEUCHIN	D92	13h28	13h24	
67,9	129,7	🚦 à droite	rue de Boulogne, direction FIEFS	D92	13h29	13h25	
68,9	128,7	🚦 à gauche	rue de Fiefs, direction FONTAINE LES BOULANS	D93	13h31	13h26	
69,7	127,9	FIEFS				13h32	13h27
69,7	127,9	FONTAINES-LES-BOULANS			D93	13h32	13h27

76ème édition

70,4	127,2	🚦 tout droit	rue de Fiefs	D93	13h33	13h28	
71,6	126,0	🚦 à gauche	rue Principale	D94	13h34	13h30	
71,9	125,7	🚦 tout droit	rue Principale	D94	13h35	13h30	
72,2	125,4	FONTAINES-LES-BOULANS				13h35	13h31
72,2	125,4	HEUCHIN				13h35	13h31
73,6	124,0	🚦 tout droit		D94	13h37	13h33	
73,7	123,9	🚦 tout droit		D94	13h37	13h33	
74,2	123,4	🚦 à gauche	Grand Place, direction PERNES	D71	13h38	13h33	
74,3	123,3	🚦 tout droit	rue de la planque Saint-Jean	D71	13h38	13h34	
74,4	123,2	🚦 tout droit	rue de la planque Saint-Jean	D71	13h38	13h34	
76,0	121,6	Prix des monts MONT n°4 - Côte de Heuchin (arbre à gauche)				13h41	13h36
76,0	121,6	HEUCHIN				13h41	13h36
76,0	121,6	BOYAVAL				13h41	13h36
77,1	120,5	⚠️	ATTENTION VIRAGE SERRE A DROITE EN BAS DE LA DESCENTE			13h42	13h37
77,1	120,5	🚦 à droite	rue d'Eps	D71E1	13h42	13h37	
77,2	120,4	🚦 tout droit	rue d'Eps	D71E1	13h42	13h37	
77,6	120,0	🚦 tout droit	rue d'Eps	D71E1	13h43	13h38	
78,0	119,6	BOYAVAL				13h43	13h39
78,0	119,6	EPS				13h43	13h39
78,3	119,3	🚦 tout droit	rue de Boyaval	D71E1	13h44	13h39	
78,8	118,8	🚦 tout droit	rue de Boyaval	D71E1	13h44	13h40	
79,0	118,6	🚦 tout droit	rue de Boyaval	D71E1	13h45	13h40	
79,2	118,4	🚦 tout droit	rue de Boyaval	D71E1	13h45	13h40	
79,5	118,1	🚦 à droite	rue d'Anvin	D70	13h45	13h41	
79,5	118,1	ENTREE DANS LA ZONE VERTE				13h45	13h41
79,7	117,9	⚠️	ATTENTION PASSAGE SURELEVE SUR LA ROUTE (DOS D'ANE)			13h46	13h41
79,7	117,9	🚦 tout droit	rue d'Anvin	D70	13h46	13h41	
79,9	117,7	⚠️	ATTENTION PASSAGE SURELEVE SUR LA ROUTE (DOS D'ANE)			13h46	13h41
80,3	117,3	🚦 tout droit	rue d'Anvin	D70	13h47	13h42	
81,3	116,3	🚦 tout droit	rue d'Anvin	D70	13h48	13h43	
81,4	116,2	EPS				13h48	13h43
81,4	116,2	ANVIN				13h48	13h43
81,9	115,7	🚦 tout droit	rue d'Eps	D70	13h49	13h44	
82,1	115,5	🚦 tout droit	rue d'Eps	D70	13h49	13h44	
82,4	115,2	🚦 tout droit	rue d'Eps	D70	13h49	13h44	
82,4	115,2	FIN DE LA ZONE VERTE			D70	13h49	13h44
82,5	115,1	⚠️	ILOTS DIRECTIONNELS			13h50	13h45
82,5	115,1	🚦 au stop, à gauche	rue de Fruges, direction St POL SUR TERNOISE	D343	13h50	13h45	
82,8	114,8	⚠️	PASSAGE A NIVEAU			13h50	13h45
82,9	114,7	🚦 à droite	rue d'HESDIN, direction BLANGY SUR TERNOIS	D94	13h50	13h45	
83,4	114,2	🚦 tout droit	rue d'HESDIN, direction BLANGY SUR TERNOIS	D94	13h51	13h46	
83,9	113,7	🚦 tout droit	rue d'HESDIN, direction BLANGY SUR TERNOIS	D94	13h52	13h46	
84,4	113,2	ANVIN				13h52	13h47
84,4	113,2	TENEUR				13h52	13h47
84,4	113,2	🚦 à droite	direction TENEUR	D97	13h52	13h47	
84,5	113,1	⚠️	PASSAGE A NIVEAU			13h52	13h47
84,7	112,9	⚠️	RETRECISSEMENT AU PASSAGE SUR LE PONT			13h53	13h47
85,1	112,5	🚦 tout droit	rue Marcel Dollet, direction HEUCHIN		13h53	13h48	
85,9	111,7	🚦 tout droit	rue de TENEUR		13h54	13h49	
86,0	111,6	Prix des monts MONT n°5 - Côte de TENEUR				13h55	13h49

76ème édition

86,1	111,5	🚦 au stop, tout droit	Traversée de la D943, rue deTENEUR		13h55	13h49
86,1	111,5	TENEUR			13h55	13h49
86,1	111,5	BERGUENEUSE			13h55	13h49
87,5	110,1	🚦 tout droit	rue de l'Eglise	D97	13h57	13h51
87,7	109,9	⚠️ ILOTS DIRECTIONNELS		D97	13h57	13h51
87,7	109,9	🚦 tout droit	Rue d'HESDIN	D71	13h57	13h51
87,9	109,7	BERGUENEUSE			13h57	13h52
87,9	109,7	HEUCHIN			13h57	13h52
88,7	108,9	🚦 à la balise, à gauche	rue Guilbert, direction LISBOURG		13h58	13h53
91,0	106,6	HEUCHIN			14h01	13h56
91,0	106,6	EQUIRRE			14h01	13h56
91,2	106,4	🚦 tout droit	direction LISBOURG		14h02	13h56
91,7	105,9	EQUIRRE			14h02	13h57
91,7	105,9	LISBOURG	Rue du Chêne		14h02	13h57
93,4	104,2	🚦 tout droit	Rue du Chêne	D93	14h05	13h59
93,8	103,8	🚦 tout droit	Rue du Chêne	D93	14h05	14h00
94,0	103,6	🚦 tout droit	Rue du Chêne	D93	14h06	14h00
94,1	103,5	🚦 tout droit	La Place LISBOURG		14h06	14h00
94,2	103,4	🚦 tout droit	Rue de Laire	D95	14h06	14h00
95,7	101,9	🚦 tout droit	Rue de Laire	D95	14h08	14h02
97,2	100,4	🚦 tout droit	Rue de Laire	D95	14h10	14h04
97,5	100,1	LISBOURG			14h11	14h05
97,5	100,1	LAIRES			14h11	14h05
98,1	99,5	🚦 tout droit, au stop	Rue de Poncheville	D95	14h11	14h05
98,2	99,4	🚦 tout droit	Rue de Poncheville	D95	14h12	14h05
98,6	99,0	🚦 tout droit	Rue de la Place	D95	14h12	14h06
98,7	98,9	🚦 tout droit	Rue de l'Eglise	D95E1	14h12	14h06
98,8	98,8	🚦 tout droit	Rue de l'Eglise	D95E1	14h12	14h06
99,1	98,5	🚦 à gauche	Rue de Théroüanne	D95E2	14h13	14h07
99,5	98,1	🚦 tout droit	Rue de Théroüanne	D95E2	14h13	14h07
100,5	97,1	🚦 tout droit	Rue de Théroüanne, direction ESTREE-BLANCHE	D159	14h15	14h09
100,6	97,0	LAIRES			14h15	14h09
100,6	97,0	FLECHIN	(commune de Cuhem)	D159	14h15	14h09
102,5	95,1	🚦 tout droit	Rue Jean Jonnart	D159	14h18	14h11
102,7	94,9	🚦 tout droit	Rue Jean Jonnart	D159	14h18	14h11
102,8	94,8	🚦 tout droit	Rue Jean Jonnart	D159	14h18	14h12
103,0	94,6	🚦 tout droit, au stop	Rue de la Carnoye	D159	14h18	14h12
103,3	94,3	🚦 virage à gauche	Rue de la Carnoye, après le passage sur le pont	D159	14h19	14h12
104,3	93,3	FLECHIN	(commune de Cuhem)		14h20	14h14
104,3	93,3	Enquin-lez-Guinegatte	(ENQUIN LES MINES), rue des Templiers	D159	14h20	14h14
105,3	92,3	🚦 tout droit	rue des Templiers	D159	14h21	14h15
105,4	92,2	🚦 à droite	rue de la Fosse 1	D159	14h22	14h15
106,0	91,6	Enquin-lez-Guinegatte	(ENQUIN LES MINES)		14h22	14h16
106,0	91,6	ESTREE-BLANCHE	Rue de Fléchinelle	D159	14h22	14h16
106,8	90,8	🚦 à droite	Rue François Denoeu	D159	14h24	14h17
106,9	90,7	⚠️ ILOTS DIRECTIONNELS	Sur la gauche après le virage		14h24	14h17
107,1	90,5	🚦 à droite	Rue de l'Eglise	D341	14h24	14h17
107,5	90,1	🚦 tout droit	Rue de l'Eglise	D341	14h25	14h18
107,7	89,9	🚦 tout droit	Chaussée Brunehaut	D341	14h25	14h18
108,2	89,4	🚦 tout droit	Chaussée Brunehaut	D341	14h25	14h19

76ème édition

109,1	88,5	Prix des monts	MONT n°6 - Côte d'Estrée-Blanche	14h27	14h20
109,4	88,2	ESTREE-BLANCHE		14h27	14h20
109,4	88,2	LIGNY-LES-AIRES		14h27	14h20
109,4	88,2	RELY		14h27	14h20
110,5	87,1	🚦 tout droit	Chaussée Brunehaut D341	14h29	14h22
111,0	86,6	🚦 tout droit	Chaussée Brunehaut D341	14h29	14h23
111,2	86,4	🚦 à gauche	Grande Rue D90	14h30	14h23
111,6	86,0	🚦 tout droit	Grande Rue D90	14h30	14h23
111,9	85,7	🚦 tout droit	Grande Rue D90	14h31	14h24
112,0	85,6	🚦 à gauche	Rue de Linghem D90	14h31	14h24
112,5	85,1	🚦 à gauche	Rue du Geay D90E3	14h31	14h25
112,8	84,8	🚦 à droite	rue de Liettes	14h34	14h27
114,1	83,5	RELY		14h34	14h27
114,1	83,5	LIETTRES	rue de Liettes	14h35	14h28
114,9	82,7	🚦 à droite	Rue de Lambres D186	14h35	14h28
115,0	82,6	🚦 tout droit	Rue de Lambres D186	14h36	14h29
115,5	82,1	🚦 tout droit	Rue de Lambres D186	14h36	14h29
116,0	81,6	LIETTRES		14h36	14h29
116,0	81,6	QUERNES		14h37	14h30
116,5	81,1	🚦 tout droit	Rue de Lambres D186	14h38	14h31
117,2	80,4	🚦 au stop, tout droit	Rue de Lambres D186	14h39	14h32
118,0	79,6	🚦 à droite	D186	14h40	14h32
118,4	79,2	🚦 tout droit	D186	14h40	14h33
118,7	78,9	QUERNES		14h40	14h33
118,7	78,9	ROMBLY	Rue d'Estrée-Blanche D186	14h40	14h33
118,9	78,7	🚦 tout droit	Rue d'Estrée-Blanche D186	14h41	14h33
119,1	78,5	🚦 tout droit	Rue d'Estrée-Blanche D186	14h41	14h34
119,3	78,3	🚦 à gauche	D186	14h42	14h35
120,0	77,6	ROMBLY		14h42	14h35
120,0	77,6	MAZINGHEM	D186	14h42	14h35
120,2	77,4	🚦 tout droit	D186	14h43	14h35
120,5	77,1	🚦 tout droit	D186	14h43	14h35
120,5	77,1	⚠️ ILOTS DIRECTIONNELS		14h43	14h35
120,5	77,1	⚠️ ROND-POINT par les deux côtés		14h43	14h36
120,8	76,8	🚦 tout droit	D186	14h45	14h38
122,5	75,1	🚦 tout droit	D186	14h46	14h38
122,7	74,9	MAZINGHEM		14h46	14h38
122,7	74,9	ISBERGUES	Rue de Mazinghem D186	14h46	14h39
123,0	74,6	🚦 tout droit	Rue de Mazinghem D186	14h46	14h39
123,1	74,5	🚦 à droite	Rue du 11 Novembre	14h47	14h39
123,4	74,2	🚦 à droite	Rue Dr Baillet	14h47	14h39
123,5	74,1	🚦 tout droit	Rue Dr Baillet	14h47	14h39
123,7	73,9	🚦 tout droit	Rue Dr Baillet	14h48	14h40
124,0	73,6	🚦 tout droit	Rue Dr Baillet	14h48	14h40
124,2	73,4	🚦 à gauche	Rue d'Artois	14h48	14h41
124,6	73,0	🚦 à droite	Rue de la Victoire D186	14h48	14h41
125,4	72,2	🚦 tout droit	Rue de la Victoire (feu tricolore) D186	14h49	14h42
126,2	71,4	Sortie boucle "des MONTs" - Début des boucles "FINALE" (6 tours de 11,9km)		14h51	14h43
126,2	71,4	Ligne d'arrivée 4ème PASSAGE		14h51	14h43
126,5	71,1	🚦 à droite	aux feux tricolores, rue Léon Blum	14h51	14h43

76ème édition

127,5	70,1	☉ à gauche	rue Schuman		14h52	14h45	
127,8	69,8	☉ à gauche	rue Edmond Mille		14h53	14h45	
128,2	69,4	☉ à gauche	rue de l'église de Berguette		14h53	14h45	
129,0	68,6	☼ à droite	rue de Guarbecque		14h55	14h47	
129,3	68,3	☉ à gauche	rue de Guarbecque		14h55	14h47	
129,4	68,2	GUARBECQUE				14h55	14h47
129,5	68,1	🚦 tout droit	rue du Maréchal Leclerc		14h55	14h47	
129,7	67,9	Prix des Sprints Sprint N°3 - GUARBECQUE			14h55	14h47	
129,9	67,7	🚦 tout droit	Place Georges Clémenceau		14h56	14h48	
130,0	67,6	☉ à gauche	rue du Maréchal Foch		14h56	14h48	
130,3	67,3	☼ à droite	rue du Maréchal Foch	D186	14h56	14h48	
130,4	67,2	🚦 tout droit	rue du Maréchal Foch	D186	14h56	14h48	
131,1	66,5	☉ à gauche	rue Pasteur,  VIRAGE EN EPINGLE		14h57	14h49	
131,3	66,3	☼ à droite	rue du bray		14h58	14h50	
131,6	66,0	ISBERGUES				14h58	14h50
131,9	65,7	☉ à gauche	rue Paul Lafargue		14h59	14h50	
133,5	64,1	 PLOT EN BÊTON A DROITE				15h01	14h53
133,6	64,0	🚦 tout droit			15h01	14h53	
134,2	63,4	 PASSAGE SOUS UN PONT + RETRECISSEMENT 				15h02	14h53
134,3	63,3	🚦 tout droit	Rampe de pont d'Isbergues		15h02	14h54	
134,4	63,2	🚦 tout droit	Rampe de pont d'Isbergues		15h02	14h54	
134,5	63,1	 RETRECISSEMENT AU PASSAGE SUR LE PONT				15h02	14h54
134,6	63,0	🚦 tout droit	Rampe de pont d'Isbergues		15h02	14h54	
134,9	62,7	☼ à droite	au stop, rue des Anciens Combattants	D187	15h03	14h54	
134,9	62,7	Début zone de collecte 			15h03	14h54	
135,8	61,8	Fin zone de collecte 			15h04	14h56	
135,8	61,8	 ILOTS DIRECTIONNELS			15h04	14h56	
135,8	61,8	 ROND-POINT par la gauche (virage serré)			15h04	14h56	
136,4	61,2	🚦 tout droit	rue Jean Jaurès	D187E1	15h05	14h56	
136,6	61,0	🚦 tout droit	rue Jean Jaurès	D187E1	15h05	14h57	
136,7	60,9	🚦 tout droit	rue Jean Jaurès	D187E1	15h05	14h57	
137,3	60,3	 ILOTS DIRECTIONNELS			15h06	14h58	
137,3	60,3	☉ à gauche	aux feux tricolores, rue de la victoire	D186	15h06	14h58	
138,1	59,5	Ligne d'arrivée 5ème PASSAGE - Fin du 1er tour			15h07	14h59	
138,1	59,5	Prix des Sprints Sprint N°4 - ISBERGUES (ligne arrivée)			15h07	14h59	
150,0	47,6	Ligne d'arrivée 6ème PASSAGE - Fin du 2ème tour			15h24	15h15	
161,9	35,7	Ligne d'arrivée 7ème PASSAGE - Fin du 3ème tour			15h40	15h30	
170,6	27,0	Début zone de collecte 			15h53	15h42	
171,5	26,1	Fin zone de collecte 			15h54	15h43	
173,8	23,8	Ligne d'arrivée 8ème PASSAGE - Fin du 4ème tour			15h57	15h46	
185,7	11,9	Ligne d'arrivée 9ème PASSAGE - Fin du 5ème tour			16h14	16h02	
197,6	0,0	Ligne d'arrivée  10ème PASSAGE - Fin du 6ème tour- ARRIVEE 			16h30	16h18	