

















4ème édition

parcours	à parcourir	INDICATIONS	PRECISIONS	ROUTE	34 km/h	36 km/h	38 km/h
-1,8		DEPART PROMENADE route de la victoire sur Ligne d'Arrivée		D186	10h40	10h40	10h40
-1,5		➡ à droite	aux feux tricolores, rue Léon Blum				
-0,5		⬅ à gauche	rue Schuman	D91			
-0,2		⬅ à gauche	rue Edmond Mille				
0,0	116,0	 DEPART REEL (Lancé)	Devant le garage Citrôen	D186	10h45	10h45	10h45
0,2	115,8	⬅ à gauche	rue de l'église de Berguette		10h45	10h45	10h45
1,0	115,0	➡ à droite	rue de Guarbecque		10h46	10h46	10h46
1,3	114,7	⬅ à gauche	rue de Guarbecque		10h47	10h47	10h47
1,4	114,6	GUARBECQUE			10h47	10h47	10h47
1,5	114,5	👉 tout droit	rue du Maréchal Leclerc		10h47	10h47	10h47
1,9	114,1	👉 tout droit	Place Georges Clémenceau		10h48	10h48	10h48
2,0	114,0	⬅ à gauche	rue du Maréchal Foch		10h48	10h48	10h48
2,3	113,7	➡ à droite	rue du Maréchal Foch	D186	10h49	10h48	10h48
2,4	113,6	👉 tout droit	rue du Maréchal Foch	D186	10h49	10h49	10h48
3,1	112,9	⬅ à gauche	rue Pasteur,  VIRAGE EN EPINGLE		10h50	10h50	10h49
3,3	112,7	➡ à droite	rue du bray		10h50	10h50	10h50
3,6	112,4	ISBERGUES			10h51	10h51	10h50
3,9	112,1	⬅ à gauche	rue Paul Lafargue		10h51	10h51	10h51
5,5	110,5	 PLOT EN BÊTON A DROITE			10h54	10h54	10h53
5,6	110,4	👉 tout droit			10h54	10h54	10h53
6,2	109,8	 PASSAGE SOUS UN PONT + RETRECISSEMENT			10h55	10h55	10h54
6,3	109,7	👉 tout droit	Rampe de pont d'Isbergues		10h56	10h55	10h54
6,4	109,6	👉 tout droit	Rampe de pont d'Isbergues		10h56	10h55	10h55
6,5	109,5	 RETRECISSEMENT AU PASSAGE SUR LE PONT			10h56	10h55	10h55
6,6	109,4	👉 tout droit	Rampe de pont d'Isbergues		10h56	10h56	10h55
6,9	109,1	➡ à droite	au stop, rue des Anciens Combattants	D187	10h57	10h56	10h55
7,8	108,2	 ILOTS DIRECTIONNELS			10h58	10h58	10h57
7,8	108,2	 ROND-POINT	par la gauche (virage serré)		10h58	10h58	10h57
8,4	107,6	👉 tout droit	rue Jean Jaurès	D187E1	10h59	10h59	10h58
8,6	107,4	👉 tout droit	rue Jean Jaurès	D187E1	11h00	10h59	10h58
8,7	107,3	👉 tout droit	rue Jean Jaurès	D187E1	11h00	10h59	10h58
9,3	106,7	 ILOTS DIRECTIONNELS			11h01	11h00	10h59
9,3	106,7	⬅ à gauche	aux feux tricolores, rue de la victoire	D186	11h01	11h00	10h59
10,1	105,9	Ligne d'arrivée			11h02	11h01	11h00
10,1	105,9	Prix des Sprints			11h02	11h01	11h00
10,4	105,6	➡ à droite	aux feux tricolores, rue Léon Blum		11h03	11h02	11h01
10,9	105,1	⬅ à gauche	rue Schuman	D91	11h04	11h03	11h02
11,3	104,7	⬅ à gauche	rue Edmond Mille		11h04	11h03	11h02
11,9	104,1	➡ à droite	rue Basse	D91	11h06	11h04	11h03
11,9	104,1	Sortie boucles de "DEPART" - Début de la boucle des "MONTS"			11h06	11h04	11h03
12,2	103,8	 PASSAGE A NIVEAU			11h06	11h05	11h04
13,5	102,5	HAM EN ARTOIS			11h08	11h07	11h06
13,5	102,5	➡ à droite	Rue de Molinghem		11h08	11h07	11h06
14,1	101,9	👉 tout droit	Rue de Lillers, au stop		11h09	11h08	11h07
14,2	101,8	ISBERGUES			11h10	11h08	11h07
14,5	101,5	➡ à droite	Rue de Lillers		11h10	11h09	11h07
15,4	100,6	⬅ à gauche	Rue du 11 Novembre		11h12	11h10	11h09
15,5	100,5	⬅ à gauche	Rue du 11 Novembre		11h12	11h10	11h09
15,8	100,2	⬅ à gauche	Direction Mazinghem	D186	11h12	11h11	11h09
16,0	100,0	👉 tout droit		D186	11h13	11h11	11h10
16,1	99,9	MAZINGHEM			11h13	11h11	11h10
18,1	97,9	👉 tout droit		D186	11h16	11h15	11h13
18,3	97,7	 ILOTS DIRECTIONNELS			11h17	11h15	11h13
18,4	97,6	 ROND-POINT	tout droit, par les deux côtés		11h17	11h15	11h14
19,3	96,7	ROMBLY			11h19	11h17	11h15

4ème édition

19,6	96,4	🚶 tout droit	Rue d'Estrée Blanche	D186	11h19	11h17	11h15
20,4	95,6	Prix des monts MONT n°1 - Côte de Rombly			11h21	11h19	11h17
		QUERNES					
20,5	95,5				11h21	11h19	11h17
20,5	95,5	🚶 à gauche	Rue de Lambres	D90	11h21	11h19	11h17
20,5	95,5	Début zone de collecte			11h21	11h19	11h17
		LINGHEM					
20,6	95,4				11h21	11h19	11h17
21,1	94,9	🚶 tout droit	Rue de Lambres		11h22	11h20	11h18
21,1	94,9	Fin zone de collecte			11h22	11h20	11h18
21,7	94,3	➡ à droite	Rue de Rely	D90	11h23	11h21	11h19
21,9	94,1	🚶 à gauche	Rue de Rely	D90	11h23	11h21	11h19
23,1	92,9	RELY					
23,8	92,2	🚶 tout droit		D90E3	11h25	11h23	11h21
24,1	91,9	➡ à droite	Rue de liettes		11h27	11h25	11h23
25,4	90,6	LIETTRES					
26,2	89,8	🚶 à gauche	Rue de Lambres	D186	11h29	11h27	11h25
26,6	89,4	ESTREE-BLANCHE					
26,9	89,1	🚶 tout droit	Rue de Longhem		11h31	11h29	11h27
27,4	88,6	🚶 à gauche	Chaussée Brunehaut	D341	11h32	11h29	11h27
27,7	88,3	🚶 tout droit	Chaussée Brunehaut	D341	11h33	11h30	11h28
28,1	87,9	🚶 tout droit	Chaussée Brunehaut	D341	11h33	11h31	11h28
28,1	87,9	🚶 tout droit	Chaussée Brunehaut	D341	11h34	11h31	11h29
29,0	87,0	Prix des monts MONT n°2 - Côte de Estrée-Blanche			11h36	11h33	11h30
		LIGNY-LES-AIRES					
29,3	86,7				11h36	11h33	11h31
29,3	86,7	RELY					
30,4	85,6	🚶 tout droit	Chaussée Brunehaut	D341	11h36	11h33	11h31
31,2	84,8	➡ à droite	Rue de Rely	D90	11h38	11h35	11h33
31,2	84,8	LIGNY-LES-AIRES					
31,7	84,3	🚶 tout droit	Rue de Rely	D90	11h40	11h37	11h34
32,4	83,6	➡ à droite	GR. Grande Rue	D90E2	11h40	11h37	11h35
32,7	83,3	🚶 tout droit	GR. Grande Rue	D90E2	11h42	11h39	11h36
32,7	83,3	🚶 tout droit	GR. Grande Rue	D90E2	11h42	11h39	11h36
33,4	82,6	WESTREHEM					
33,4	82,6	🚶 à gauche	Rue de Ligny	D90E2	11h43	11h40	11h37
34,1	81,9	🚶 à gauche	Rue d'Hesdin	D94	11h43	11h40	11h37
34,8	81,2	AUCHY-AU-BOIS					
35,4	80,6	🚶 tout droit	Rue d'Hesdin	D90	11h45	11h41	11h38
35,7	80,3	🚶 tout droit	Rue d'Hesdin	D90	11h46	11h43	11h39
36,1	79,9	🚶 tout droit	Rue d'Hesdin	D90	11h47	11h44	11h40
36,2	79,8	➡ à droite	Chaussée Brunehaut	D341	11h48	11h44	11h41
36,2	79,8	Début zone de collecte			11h48	11h45	11h42
36,7	79,3	🚶 tout droit	Chaussée Brunehaut	D341	11h48	11h45	11h42
37,4	78,6	Fin zone de collecte			11h48	11h45	11h42
37,4	78,6	🚶 à gauche	Rue de Lières	D185	11h49	11h46	11h42
38,0	78,0	LIERES					
38,9	77,1	🚶 tout droit	Rue D'hesdin	D185	11h51	11h47	11h44
40,3	75,7	➡ à droite	Rue d'Auchel	D91	11h52	11h48	11h45
40,5	75,5	🚶 à gauche	Rue de Lillers	D185	11h53	11h49	11h46
40,6	75,4	LESPESES					
40,8	75,2	🚶 tout droit	Rue de Lillers	D185	11h56	11h52	11h48
40,8	75,2	🚶 tout droit	Rue de Lillers	D185	11h56	11h52	11h48
41,0	75,0	🚶 tout droit	Rue de Lillers	D185	11h57	11h53	11h49
41,4	74,6	🚶 tout droit	Rue de Lillers	D185	11h57	11h53	11h49
41,4	74,6	Prix des monts MONT n°3 - Côte de Fauquenhem			11h58	11h54	11h50
41,4	74,6	ECQUEDECQUES					
42,2	73,8	🚶 tout droit	Rue principale (pont d'autoroute)	D185	11h58	11h54	11h50
42,8	73,2	🚶 à gauche	Rue de Lespesses	D185E1	11h59	11h55	11h51
43,5	72,5	LESPESES					
43,5	72,5				12h00	11h56	11h52
					12h01	11h57	11h53

4ème édition

44,0	72,0	🚦 tout droit	Rue du Moulin	D185E1	12h02	11h58	11h54
44,2	71,8	Prix du Sprint "DEPARTEMENT - PAS-de-CALAIS - 62"			12h03	11h58	11h54
44,4	71,6	🚦 à gauche	Place de la Mairie	D185E1	12h03	11h59	11h55
44,5	71,5	🚦 à droite	Rue du Pont de Fer	D185E1	12h03	11h59	11h55
44,9	71,1	🚦 à droite	Rue d'Aire	D91	12h04	11h59	11h55
45,4	70,6	SAINT-HILAIRE-COTTES			12h05	12h00	11h56
45,5	70,5	🚦 à droite	Rue des Sables	D94E3	12h05	12h00	11h56
45,7	70,3	🚦 tout droit	Rue de Cottés	D94E3	12h05	12h01	11h57
46,4	69,6	BOURECQ			12h06	12h02	11h58
46,5	69,5	🚦 à droite	Au stop, Rue principale	D94	12h07	12h02	11h58
46,6	69,4	🚦 à gauche		D94	12h07	12h02	11h58
46,8	69,2	🚦 tout droit		D94	12h07	12h03	11h58
46,8	69,2	! ILOTS DIRECTIONNELS			12h07	12h03	11h58
47,1	68,9	🚦 tout droit	Rue du petit Carlu y	D94	12h08	12h03	11h59
48,5	67,5	HAM EN ARTOIS			12h10	12h05	12h01
48,5	67,5	🚦 à droite	Rue de Bourecq	D94	12h10	12h05	12h01
49,1	66,9	🚦 tout droit	Rue de Bourecq	D94	12h11	12h06	12h02
49,3	66,7	🚦 à droite	Rue de l'église	D94	12h12	12h07	12h02
49,4	66,6	🚦 à gauche	Rue de l'église	D94	12h12	12h07	12h03
49,5	66,5	🚦 tout droit	ru e de Berguette		12h12	12h07	12h03
49,8	66,2	🚦 tout droit	ru e de Berguette		12h12	12h08	12h03
50,2	65,8	🚦 tout droit	ru e de Berguette		12h13	12h08	12h04
50,6	65,4	🚦 à gauche	Rue de Molinghem		12h14	12h09	12h04
50,6	65,4	Début de la 2ème boucle des "MONTS"			12h14	12h09	12h04
51,1	64,9	🚦 tout droit	Rue de Lillers, au stop		12h15	12h10	12h05
51,2	64,8	ISBERGUES			12h15	12h10	12h05
51,5	64,5	🚦 à droite	Rue de Lillers		12h15	12h10	12h06
52,4	63,6	🚦 à gauche	Rue du 11 Novembre		12h17	12h12	12h07
52,5	63,5	🚦 à gauche	Rue du 11 Novembre		12h17	12h12	12h07
52,8	63,2	🚦 à gauche	Direction Mazinghem	D186	12h18	12h13	12h08
53,0	63,0	🚦 tout droit		D186	12h18	12h13	12h08
53,1	62,9	MAZINGHEM			12h18	12h13	12h08
53,4	62,6	🚦 tout droit		D186	12h19	12h14	12h09
55,4	60,6	! ILOTS DIRECTIONNELS			12h22	12h17	12h12
55,5	60,5	! ROND-POINT tout droit, par les deux côtés			12h22	12h17	12h12
55,9	60,1	ROMBLY			12h23	12h18	12h13
56,7	59,3	🚦 tout droit	Rue d'Estrée Blanche	D186	12h25	12h19	12h14
57,4	58,6	Prix des monts MONT n°4 - Côte de Rombly			12h26	12h20	12h15
57,5	58,5	QUERNES			12h26	12h20	12h15
57,5	58,5	🚦 à gauche	Rue de Lambres	D90	12h26	12h20	12h15
57,5	58,5	Début zone de collecte			12h26	12h20	12h15
57,8	58,2	LINGHEM			12h27	12h21	12h16
58,3	57,7	🚦 tout droit	Rue de Lambres	D90	12h27	12h22	12h17
58,3	57,7	Fin zone de collecte			12h27	12h22	12h17
58,7	57,3	🚦 à droite	Rue de Rely	D90	12h28	12h22	12h17
59,0	57,0	🚦 à gauche	Rue de Rely	D90	12h29	12h23	12h18
60,1	55,9	RELY			12h31	12h25	12h19
60,9	55,1	🚦 tout droit		D90E3	12h32	12h26	12h21
61,1	54,9	🚦 à droite	Rue de liettes		12h32	12h26	12h21
62,4	53,6	LIETTRES			12h35	12h29	12h23
63,3	52,7	🚦 à gauche	Rue de Lambres	D186	12h36	12h30	12h24
63,7	52,3	ESTREE-BLANCHE			12h37	12h31	12h25
63,9	52,1	🚦 tout droit	Rue de Longhem		12h37	12h31	12h25
64,5	51,5	🚦 à gauche	Chaussée Brunehaut	D341	12h38	12h32	12h26
64,8	51,2	🚦 tout droit	Chaussée Brunehaut	D341	12h39	12h33	12h27

4ème édition

65,2	50,8	🚦 tout droit	Chaussée Brunehaut	D341	12h40	12h33	12h27	
65,3	50,7	ENTREE DANS LA ZONE VERTE			12h40	12h33	12h28	
66,1	49,9	Prix des monts MONT n°5 - Côte de Estrée-Blanche		12h41	12h35	12h29		
66,3	49,7	LIGNY-LES-AIRES			12h42	12h35	12h29	
66,3	49,7	RELY			12h42	12h35	12h29	
67,5	48,5	🚦 tout droit	Chaussée Brunehaut	D341	12h44	12h37	12h31	
68,3	47,7	🚦 à droite	Rue de Rely	D90	12h45	12h38	12h32	
68,3	47,7	FIN DE LA ZONE VERTE			12h45	12h38	12h32	
68,3	47,7	LIGNY-LES-AIRES			12h45	12h38	12h32	
68,8	47,2	🚦 tout droit	Rue de Rely	D90	12h46	12h39	12h33	
69,5	46,5	🚦 à droite	GR. Grande Rue	D90E2	12h47	12h40	12h34	
69,8	46,2	🚦 tout droit	GR. Grande Rue	D90E2	12h48	12h41	12h35	
70,5	45,5	WESTREHEM			12h49	12h42	12h36	
70,5	45,5	🚦 à gauche	Rue de Ligny	D90E2	12h49	12h42	12h36	
71,2	44,8	🚦 à gauche	Rue d'Hesdin	D94	12h50	12h43	12h37	
71,9	44,1	AUCHY-AU-BOIS			12h51	12h44	12h38	
72,4	43,6	🚦 tout droit	Rue d'Hesdin	D90	12h52	12h45	12h39	
72,8	43,2	🚦 tout droit	Rue d'Hesdin	D90	12h53	12h46	12h39	
73,1	42,9	🚦 tout droit	Rue d'Hesdin	D90	12h54	12h46	12h40	
73,3	42,7	🚦 à droite	Chaussée Brunehaut	D341	12h54	12h47	12h40	
73,3	42,7	Début zone de collecte			🗑️	12h54	12h47	12h40
73,8	42,2	🚦 tout droit	Chaussée Brunehaut	D341	12h55	12h48	12h41	
74,5	41,5	Fin zone de collecte			🗑️	12h56	12h49	12h42
74,5	41,5	🚦 à gauche	Rue de Lières	D185	12h56	12h49	12h42	
75,1	40,9	LIERES			12h57	12h50	12h43	
75,9	40,1	🚦 tout droit	Rue D'hesdin	D185	12h58	12h51	12h44	
77,3	38,7	🚦 à droite	Rue d'Auchel	D91	13h01	12h53	12h47	
77,5	38,5	🚦 à gauche	Rue de Lillers	D185	13h01	12h54	12h47	
77,7	38,3	LESPESES			13h02	12h54	12h47	
77,9	38,1	🚦 tout droit	Rue de Lillers	D185	13h02	12h54	12h48	
78,1	37,9	🚦 tout droit	Rue de Lillers	D185	13h02	12h55	12h48	
78,5	37,5	🚦 tout droit	Rue de Lillers	D185	13h03	12h55	12h48	
78,5	37,5	Prix des monts MONT n°6 - Côte de Fauquenhem		13h03	12h55	12h48		
78,5	37,5	ECQUEDECQUES			13h03	12h55	12h48	
79,3	36,7	🚦 tout droit	Rue principale (pont d'autoroute)	D185	13h04	12h57	12h50	
79,8	36,2	🚦 à gauche	Rue de Lespesses	D185E1	13h05	12h58	12h51	
80,6	35,4	LESPESES			13h07	12h59	12h52	
81,0	35,0	🚦 tout droit	Rue du Moulin	D185E1	13h07	13h00	12h52	
81,5	34,5	🚦 à gauche	Place de la Mairie	D185E1	13h08	13h00	12h53	
81,6	34,4	🚦 à droite	Rue du Pont de Fer	D185E1	13h09	13h01	12h53	
81,9	34,1	🚦 à droite	Rue d'Aire	D91	13h09	13h01	12h54	
82,4	33,6	SAINT-HILAIRE-COTTES			13h10	13h02	12h55	
82,5	33,5	🚦 à droite	Rue des Sables	D94E3	13h10	13h02	12h55	
82,7	33,3	🚦 tout droit	Rue de Cottés	D94E3	13h10	13h02	12h55	
83,4	32,6	BOURECQ			13h12	13h04	12h56	
83,6	32,4	🚦 à droite	Au stop, Rue principale	D94	13h12	13h04	12h57	
83,7	32,3	🚦 à gauche		D94	13h12	13h04	12h57	
83,9	32,1	🚦 tout droit		D94	13h13	13h04	12h57	
83,9	32,1	⚠️	ILOTS DIRECTIONNELS		13h13	13h04	12h57	
84,1	31,9	🚦 tout droit	Rue du petit Carlu	D94	13h13	13h05	12h57	
85,6	30,4	HAM EN ARTOIS			13h16	13h07	13h00	
85,6	30,4	🚦 à droite	Rue de Bourecq	D94	13h16	13h07	13h00	
86,2	29,8	🚦 tout droit	Rue de Bourecq	D94	13h17	13h08	13h01	
86,3	29,7	🚦 à droite	Rue de l'église	D94	13h17	13h08	13h01	
86,5	29,5	🚦 à gauche	Rue de l'église	D94	13h17	13h09	13h01	

4ème édition

86,6	29,4	🚦 tout droit	rue de Berguette		13h17	13h09	13h01
86,8	29,2	🚦 tout droit	rue de Berguette		13h18	13h09	13h02
87,2	28,8	Prix des Sprints		Sprint N°2 - HAM-EN-ARTOIS	13h18	13h10	13h02
87,2	28,8	🚦 tout droit	rue de Berguette		13h18	13h10	13h02
87,6	28,4	🚦 à gauche	Rue de Molinghem		13h19	13h11	13h03
88,1	27,9	🚦 tout droit	Rue de Lillers, au stop		13h20	13h11	13h04
88,3	27,7	ISBERGUES			13h20	13h12	13h04
88,6	27,4	🚦 à droite	Rue de Lillers		13h21	13h12	13h04
89,5	26,5	🚦 à droite	Rue Dr Baillet		13h22	13h14	13h06
89,7	26,3	🚦 tout droit	Rue Dr Baillet		13h23	13h14	13h06
90,0	26,0	🚦 tout droit	Rue Dr Baillet		13h23	13h15	13h07
90,2	25,8	🚦 à gauche	Rue d'Artois		13h24	13h15	13h07
90,7	25,3	🚦 à droite	Rue de la Victoire	D186	13h25	13h16	13h08
91,4	24,6	🚦 tout droit	Rue de la Victoire	D186	13h26	13h17	13h09
92,2	23,8	Sortie boucle "des MONTS" - Début des boucles "FINALE" (2 tours)			13h27	13h18	13h10
92,2	23,8	Ligne d'arrivée		2ème PASSAGE	13h27	13h18	13h10
92,5	23,5	🚦 à droite	aux feux tricolores, rue Léon Blum		13h28	13h19	13h11
93,5	22,5	🚦 à gauche	rue Schuman		13h30	13h20	13h12
93,8	22,2	🚦 à gauche	rue Edmond Mille		13h30	13h21	13h13
94,2	21,8	🚦 à gauche	rue de l'église de Berguette		13h31	13h22	13h13
95,0	21,0	🚦 à droite	rue de Guarbecque		13h32	13h23	13h15
95,3	20,7	🚦 à gauche	rue de Guarbecque		13h33	13h23	13h15
95,4	20,6	GUARBECQUE			13h33	13h24	13h15
95,5	20,5	🚦 tout droit	rue du Maréchal Leclerc		13h33	13h24	13h15
95,7	20,3	Prix des Sprints		Sprint N°3 - GUARBECQUE	13h33	13h24	13h16
95,9	20,1	⚠️ tout droit	Place Georges Clémenceau		13h34	13h24	13h16
96,0	20,0	🚦 à gauche	rue du Maréchal Foch		13h34	13h25	13h16
96,3	19,7	⚠️ à droite	rue du Maréchal Foch	D186	13h34	13h25	13h17
96,4	19,6	🚦 tout droit	rue du Maréchal Foch	D186	13h35	13h25	13h17
97,1	18,9	🚦 à gauche	rue Pasteur, ⚠️	VIRAGE EN EPINGLE	13h36	13h26	13h18
97,3	18,7	⚠️ à droite	rue du bray		13h36	13h27	13h18
97,6	18,4	ISBERGUES			13h37	13h27	13h19
97,9	18,1	🚦 à gauche	rue Paul Lafargue		13h37	13h28	13h19
99,5	16,5	⚠️ PLOT EN BÊTON A DROITE			13h40	13h30	13h22
99,6	16,4	🚦 tout droit			13h40	13h31	13h22
100,2	15,8	⚠️ PASSAGE SOUS UN PONT + RETRECISSEMENT			13h41	13h32	13h23
100,3	15,7	🚦 tout droit	Rampe de pont d'Isbergues		13h42	13h32	13h23
100,4	15,6	🚦 tout droit	Rampe de pont d'Isbergues		13h42	13h32	13h23
100,5	15,5	⚠️ RETRECISSEMENT AU PASSAGE SUR LE PONT			13h42	13h32	13h23
100,6	15,4	🚦 tout droit	Rampe de pont d'Isbergues		13h42	13h32	13h23
100,9	15,1	🚦 à droite	au stop, rue des Anciens Combattants	D187	13h43	13h33	13h24
100,9	15,1	Début zone de collecte			13h43	13h33	13h24
101,8	14,2	Fin zone de collecte			13h44	13h34	13h25
101,8	14,2	⚠️ ILOTS DIRECTIONNELS			13h44	13h34	13h25
101,8	14,2	⚠️ ROND-POINT par la gauche (virage serré)			13h44	13h34	13h25
102,4	13,6	🚦 tout droit	rue Jean Jaurès	D187E1	13h45	13h35	13h26
102,6	13,4	🚦 tout droit	rue Jean Jaurès	D187E1	13h46	13h36	13h27
102,7	13,3	🚦 tout droit	rue Jean Jaurès	D187E1	13h46	13h36	13h27
103,3	12,7	⚠️ ILOTS DIRECTIONNELS			13h47	13h37	13h28
103,3	12,7	🚦 à gauche	aux feux tricolores, rue de la victoire	D186	13h47	13h37	13h28
104,1	11,9	Ligne d'arrivée		3ème PASSAGE - FIN DU 1ER TOUR - BOUCLES FINALES	13h48	13h38	13h29
116,0	0,0	Ligne d'arrivée		4ème PASSAGE - FIN DU 2EME TOUR BOUCLES FINALES	14h09	13h58	13h48
116,0	0,0	ARRIVEE			14h09	13h58	13h48